

ОБЩЕСТВО С ОГРАНИЧЕННОЙ ОТВЕТСТВЕННОСТЬЮ  
«АРХИТЕКТУРНО-ПЛАНИРОВОЧНАЯ МАСТЕРСКАЯ - 4»  
(ООО «АПМ-4»)

**АКТУАЛИЗАЦИЯ ПРОЕКТА МЕЖЕВАНИЯ  
территории квартала района Хамовники  
ограниченного улицей Усачева,  
улицей 10-летия Октября, улицей Доватора,  
улицей Савельева (ЦАО)**

**(Том 2. Материалы по обоснованию проекта межевания)**

**№ 01.09.117.2019  
корректировка № 01.09.077.2012**

Заказчик: Т.В. Аксененко

Договор: № 19/100-ХАМ479-КМ

**Генеральный директор**



**О.В. Андриянова**

**Москва, 2020**

«Актуализация проекта межевания территории квартала района Хамовники, ограниченного улицей Усачева, улицей 10-летия Октября, улицей Доватора, улицей Савельева (ЦАО)» выполнена авторским коллективом в составе:

Руководитель проекта



О.В. Андриянова

ГАП



А.А. Догадкин

Главный специалист - инженер



Т.Н. Пронина

При участии:



К.В. Крылов

## СОДЕРЖАНИЕ

<b>1. Материалы по обоснованию проекта межевания территории</b>	<b>4</b>
1.1 Пояснительная записка.....	5
1.2 Таблица «Характеристика фактического использования, расчетного обоснования площадей образуемых и (или) изменяемых земельных участков».....	12
1.3 Чертеж «План линий градостроительного регулирования».....	14
1.4 Чертеж «Границы зон с особыми условиями использования территории».....	15
1.5 Чертеж «Границы иных территорий, на которых устанавливаются ограничения использования земельных участков и объектов капитального строительства».....	16
1.6 Чертеж «Границы существующих земельных участков и объектов капитального строительства».....	17
1.7 Чертеж «Фактическое использование территории».....	18
1.8 Чертеж «Границы территориальных зон, установленных правилами землепользования и застройки города Москвы».....	19
<b>2. Приложения</b>	<b>20</b>
2.1 Распорядительный акт ДГИ г.Москвы о подготовке проекта межевания территории.....	21
2.2 Исходные данные.....	23
2.3 Материалы согласований.....	88
2.4 Заключение о результатах общественных обсуждений.....	91

## **1. МАТЕРИАЛЫ ПО ОБОСНОВАНИЮ ПРОЕКТА МЕЖЕВАНИЯ ТЕРРИТОРИИ**

## 1.1 Пояснительная записка

Работа выполнена в соответствии с:

- Градостроительным кодексом Российской Федерации;
- Земельным кодексом Российской Федерации;
- Водным кодексом Российской Федерации;
- Лесным кодексом Российской Федерации;
- Федеральным законом от 14 марта 1995 г. № 33-ФЗ «Об особо охраняемых природных территориях»;
- Федеральным законом от 25 июня 2002 г. № 73-ФЗ «Об объектах культурного наследия (памятниках истории и культуры) народов Российской Федерации»;
- Федеральным законом от 5 апреля 2013 г. № 43-ФЗ «Об особенностях регулирования отдельных правоотношений в связи с присоединением к субъекту Российской Федерации - городу федерального значения Москве территорий и о внесении изменений в отдельные законодательные акты Российской Федерации»;
- Федеральным законом от 29 июля 2017 г. № 217-ФЗ «О ведении гражданами садоводства и огородничества для собственных нужд и о внесении изменений в отдельные законодательные акты Российской Федерации»;
- Федеральным законом от 7 июля 2003 г. № 112-ФЗ «О личном подсобном хозяйстве»;
- постановлением Правительства Российской Федерации от 12 сентября 2015 г. № 972 «Об утверждении Положения о зонах охраны объектов культурного наследия (памятников истории и культуры) народов Российской Федерации и о признании утратившими силу отдельных положений нормативных правовых ак-

тов Правительства Российской Федерации»;

- постановлением Правительства Российской Федерации от 26 декабря 2014 г. № 1521 «Об утверждении перечня национальных стандартов и сводов правил (частей таких стандартов и сводов правил), в результате применения которых на обязательной основе обеспечивается соблюдение требований Федерального закона «Технический регламент о безопасности зданий и сооружений»;
- Законом города Москвы от 05 мая 2010 г. № 17 «О Генеральном плане города Москвы»;
- Законом города Москвы от 26 сентября 2001 г. № 48 «Об особо охраняемых природных территориях в городе Москве»;
- Законом города Москвы от 19 декабря 2007 № 48 «О землепользовании в городе Москве»;
- Законом города Москвы от 25 июня 2008 г. № 28 «Градостроительный кодекс города Москвы»;
- постановлением Правительства Москвы от 16 апреля 2019 № 365-ПП «Об утверждении порядка ведения сводного плана регулирования использования территории города Москвы»;
- постановлением Правительства Москвы от 26 декабря 2017 г. № 1089-ПП «Об утверждении Порядка подготовки, согласования и утверждения проектов межевания территории, подготавливаемых в виде отдельного документа, в городе Москве»;
- постановлением Правительства Москвы от 28 марта 2017 г. № 120-ПП «Об утверждении Правил землепользования и застройки города Москвы»;
- постановлением Правительства Москвы от 23 декабря 2015 г. № 945-ПП «Об утверждении региональных нормативов градостроительного проектирования города Москвы в области транспорта, автомобильных дорог регионального или межмуни-

ципального значения»;

- постановлением Правительства Москвы от 25 января 2000 г. № 49 «Об утверждении норм и правил проектирования планировки и застройки Москвы МГСН 1.01-99».

В составе выполненных работ проведена разработка проекта межевания, содержащего основную часть, подлежащую утверждению, и материалы по обоснованию принятых в проекте межевания решений.

Основная часть проекта состоит из текстовой части (включающей таблицу «Характеристика земельных участков территории») и графических материалов: чертежи «План межевания территории», чертеж «Местоположение образуемых и изменяемых земельных участков», «План красных линий».

Материалы по обоснованию проекта межевания территории подготовлены в виде таблицы «Характеристика фактического использования, расчетного обоснования площадей образуемых и (или) изменяемых земельных участков» и графических материалов (чертежи «План линий градостроительного регулирования», «Границы зон с особыми условиями использования территории», «Границы иных территорий, на которых устанавливаются ограничения использования земельных участков и объектов капитального строительства», «Границы существующих земельных участков и объектов капитального строительства», «Фактическое использование территории», «Границы территориальных зон, установленных правилами землепользования и застройки города Москвы»).

### **1.1.1 Исходные данные**

В качестве исходной информации для разработки проекта межевания использованы данные, приведенные в приложении.

При подготовке проекта межевания территории проводятся натурные обследования территории, а также используются следующие исходные данные:

- сведения, содержащиеся в информационных ресурсах Единой городской картографической основы города Москвы не более трех лет до даты подготовки проекта межевания территории, в масштабе 1:2000;
- сведения, содержащиеся в Едином государственном реестре недвижимости об основных характеристиках и зарегистрированных правах на объекты недвижимости, и (или) сведения информационной системы Реестра единых объектов недвижимости города Москвы;
- сведения о границах территориальных зон и установленных применительно к ним градостроительных регламентах, об утвержденных проектах планировки территории, о градостроительных планах земельных участков, об утвержденных границах зон с особыми условиями использования территорий, в том числе границах особо охраняемых природных территорий и их охранных зон, природных и озелененных территорий, а также границах территорий объектов культурного наследия, выявленных объектов культурного наследия, зон охраны объектов культурного наследия, защитных зон объектов культурного наследия;
- сведения о границах зон действия публичных сервитутов;
- сведения об утвержденной документации по планировке территории;
- сведения о земельных участках, в отношении которых предполагается их резервирование и (или) изъятие для государственных нужд;
- сведения о земельных участках, предназначенных для размещения объектов регионального значения и (или) объектов капиталь-



ного строительства, проектирование, строительство и (или) реконструкция которых предусмотрены адресной инвестиционной программой города Москвы;

- материалы и результаты инженерных изысканий в случаях, установленных постановлением Правительства Российской Федерации от 31.03.2017 № 402 «Об утверждении Правил выполнения инженерных изысканий, необходимых для подготовки документации по планировке территории, перечня видов инженерных изысканий, необходимых для подготовки документации по планировке территории, и о внесении изменений в постановление Правительства Российской Федерации от 19.01.2006 № 20».

### **1.1.2 Характеристика фактического использования территории с учетом результатов натурных обследований**

По результатам натурных обследований выявлены особенности фактического использования территории, подлежащие учету при обосновании размеров и местоположения границ земельных участков и условий их предоставления.

Подтверждено размещение на территории межевания всех зданий и сооружений, прошедших техническую инвентаризацию, за исключением здания гаража по адресу: **Доватора, вл. 12, стр. б/н**, которое не зарегистрировано в БТИ и не поставлено на кадастровый учёт.

По данным технической инвентаризации на территории межевания размещено 12 зданий, сооружений, в том числе 8 жилых зданий.

На территории квартала сформированы и поставлены на кадастровый учет 8 земельных участков.

Определено местоположение некапитальных сооружений, высоких и низких ограждений земельных участков и их частей, озелененных частей

территории, бордюров, иных элементов планировочной организации территории, разграничивающих ее использование.

Выявлены участки внутриквартальных проездов, проходов. Установлены места хранения и парковки автотранспортных средств.

Указанные характеристики фактического использования территории межевания приведены в таблице «Характеристика фактического использования, расчетного обоснования площадей образуемых и (или) изменяемых земельных участков» и на чертеже «Фактическое использование территории».

В границах разработки проекта межевания установлены в соответствии с ППМ от 16.04.2019 г. № 365-ПП:

*- в составе линий градостроительного регулирования:*

- Красные линии - границы территорий общего пользования улично-дорожной сети;

*- границы иных территорий, на которых устанавливаются ограничения использования земельных участков и объектов капитального строительства:*

- Границы технических зон объектов инженерной инфраструктуры (подземные)

Указанные границы приведены на чертеже «Границы зон с особыми условиями использования территории»:

По сведениям Информационной системы обеспечения градостроительной деятельности в городе Москве застройка на территории квартала является исторически ценным градоформирующим объектом: "Ансамбль планировки и застройки 1920-х - 1930-х гг., архитекторы А.И.Машков, Н.Молоков, Н.Щербаков, Галкин, В.И.Бибиков, инженеры Г.Масленников, А.Волков". Вся территория квартала входит в границы объединённой охранной зоны объектов культурного наследия № 120 (ППМ № 545 от 07.07.1998, ППМ № 34-ПП от 23.01.2007), входит в зону регулирования за-

стройки №1 (ППМ от 07.07.1998 № 545) и зону охраны культурного слоя земли.

По сведениям Информационной системы обеспечения градостроительной деятельности в городе Москве на территории межевания объектов культурного наследия не выявлено.

### Характеристика фактического использования, расчетного обоснования площадей образуемых и (или) изменяемых земельных участков

#### Характеристики местоположения земельных участков и расположенных на них объектов

Участки зданий, сооружений, территорий	№№ существующих земельных участков	№№ существующих объектов капитального строительства	Адреса существующих земельных участков, зданий, строений и сооружений	Уникальный номер здания, сооружения, зарегистрированный в ГорБТИ (UNOM)	Кадастровые номера земельных участков, зданий, строений и сооружений	Площадь здания, сооружения по наружному обмеру (кв.м)	Функциональное использование зданий, сооружений, территорий	Общая площадь жилых помещений зданий (кв.м)	Общая площадь встроенных, встроенно-пристроенных, пристроенных нежилых помещений зданий, сооружений (кв.м)	Общая площадь отдельно стоящих нежилых зданий, сооружений (кв.м)	Площадь земельного участка для каждого здания, строения и сооружения с учетом их функционального назначения (га)		
											минимальная	максимальная	
1	2	3	4	5	6	7	8	9	10	11	12	13	
Участки зданий, сооружений, в том числе линейных объектов	Участки жилых зданий	1	ул. Усачёва, вл. 29, корп. 1		77:01:0005009:73**		для размещения объектов общественного питания; для эксплуатации части здания под торговлю, общественное питание и бытовое обслуживание						
			1	ул. Усачёва, д. 29, корп. 1	26844	77:01:0005009:1038	1461	жилой дом	3801,1	1477,2		0,394	0,568
		2	ул. Усачёва, вл. 29, корп. 3		77:01:0005009:7**		для многоквартирной застройки; участки размещения жилых объектов: объекты размещения жилых и нежилых помещений, инженерного оборудования многоквартирных жилых домов (1.2.1)						
		3	ул. Усачева, вл. 29, корп. 3		77:01:0005009:4188**		для многоквартирной застройки; участки размещения жилых объектов: объекты размещения жилых и нежилых помещений, инженерного оборудования многоквартирных жилых домов (1.2.1)						
			2	ул. Усачёва, д. 29, корп. 3	26846	77:01:0005009:1040	1580	жилой дом	4044,1	1205,5		0,405	0,578
			3	ул. Усачёва, д. 29, корп. 2	26845	77:01:0005009:1039	1228	жилой дом	4248,6	618,8		0,352	0,512
		4	ул. Усачева, вл. 29, корп. 8		77:01:0005009:4208**		для многоквартирной застройки; участки размещения жилых объектов: объекты размещения жилых и нежилых помещений, инженерного оборудования многоквартирных жилых домов (1.2.1)						
			4	ул. Усачёва, д. 29, корп. 8	26850	77:01:0005009:1044	1233	жилой дом	3952,5	636		0,339	0,490
		5	ул. Усачёва, вл. 29, корп. 9		77:01:0005009:67**		для объектов общественно-делового значения; для эксплуатации части здания под офис; эксплуатации части здания под размещение служб банка						
			5	ул. Усачёва, д. 29, корп. 9	26851	77:01:0005009:1045	1401	жилой дом	4198,8	1416,5		0,404	0,589

1	2	3	4	5	6	7	8	9	10	11	12	13	
Участки зданий, сооружений, в том числе линейных объектов	Участки жилых зданий	6	ул. Усачёва, д. 29, корп. 7	26849	77:01:0005009:1043	1540	жилой дом	4740,7	534,6		0,402	0,576	
		7	ул. Доватора, вл. 12		77:01:0005009:44**		для размещения объектов торговли; для эксплуатации части здания под магазин продовольственных товаров; эксплуатации части здания под магазин продовольственных товаров						
		7	ул. Доватора, д. 12	26847	77:01:0005009:1041	965	жилой дом	2722,2	761,9		0,260	0,375	
		8	ул. Доватора, д. 14	26848	77:01:0005009:1042	856	жилой дом	2773,2	705,4		0,249	0,364	
		<b>ИТОГО участки жилых зданий</b>						<b>10264</b>		<b>30481,2</b>	<b>7355,9</b>		<b>2,805</b>
	Участки нежилых зданий, сооружений, в том числе линейных объектов	6	ул. Усачева, вл. 29, стр. 18		77:01:0005009:3705		для размещения подстанций; участки размещения жилищно-коммунальных объектов: объекты размещения помещений и технических устройств трансформаторных подстанций (ТП) (1.2.10)						
		12	ул. Усачёва, д. 29, стр. 18	4304117	-	49 *	жилищно-коммунальное (ТП)			44	0,005	0,009	
		8	ул. Доватора, вл. 12, корп. 2		77:01:0005009:17		для эксплуатации существующего здания под административное помещение						
		9	ул. Доватора, д. 12, корп. 2	2101474	-	2540 ***	административное			3140,2	0,313	0,325	
		14	ул. Доватора, вл. 12, Б/Н	-	-	50 *	жилищно-коммунальное			45	0,006	0,009	
		9	ул. Усачёва, вл. 29/5		77:01:0005009:4313		не определено						
		13	ул. Усачёва, д. 29, стр. 5	4305339	-	23 *	жилищно-коммунальное (ТП)			21	0,003	0,004	
		10	ул. Усачёва, вл. 29, стр. 13		77:01:0005009:70		для эксплуатации здания под магазин						
		11	ул. Усачёва, д. 29, стр. 13	2101737	77:01:0005009:1048	61	торгово-бытовое			47	0,006	0,011	
		<b>ИТОГО участки нежилых зданий, сооружений, в том числе линейных объектов</b>						<b>2723</b>			<b>3297,2</b>	<b>0,333</b>	<b>0,357</b>
	<b>Итого участки зданий, сооружений, в том числе линейных объектов</b>						<b>12987</b>		<b>30481,2</b>	<b>7355,9</b>	<b>3297,2</b>	<b>3,137</b>	<b>4,410</b>
	Территории общего пользования и общественные территории	Участки территорий общего пользования											
			<b>ИТОГО участки территорий общего пользования</b>										
		Участки общественных территорий											
<b>ИТОГО участки общественных территорий, в том числе спортивные, детские площадки, внутриквартальные проезды и т.п.</b>													
<b>Итого территории общего пользования и общественные территории</b>													
Иные территории													
	<b>ИТОГО иные территории</b>												
<b>ВСЕГО ПО КВАРТАЛУ</b>						<b>12987</b>		<b>30481,2</b>	<b>7355,9</b>	<b>3297,2</b>	<b>3,137</b>	<b>4,410</b>	

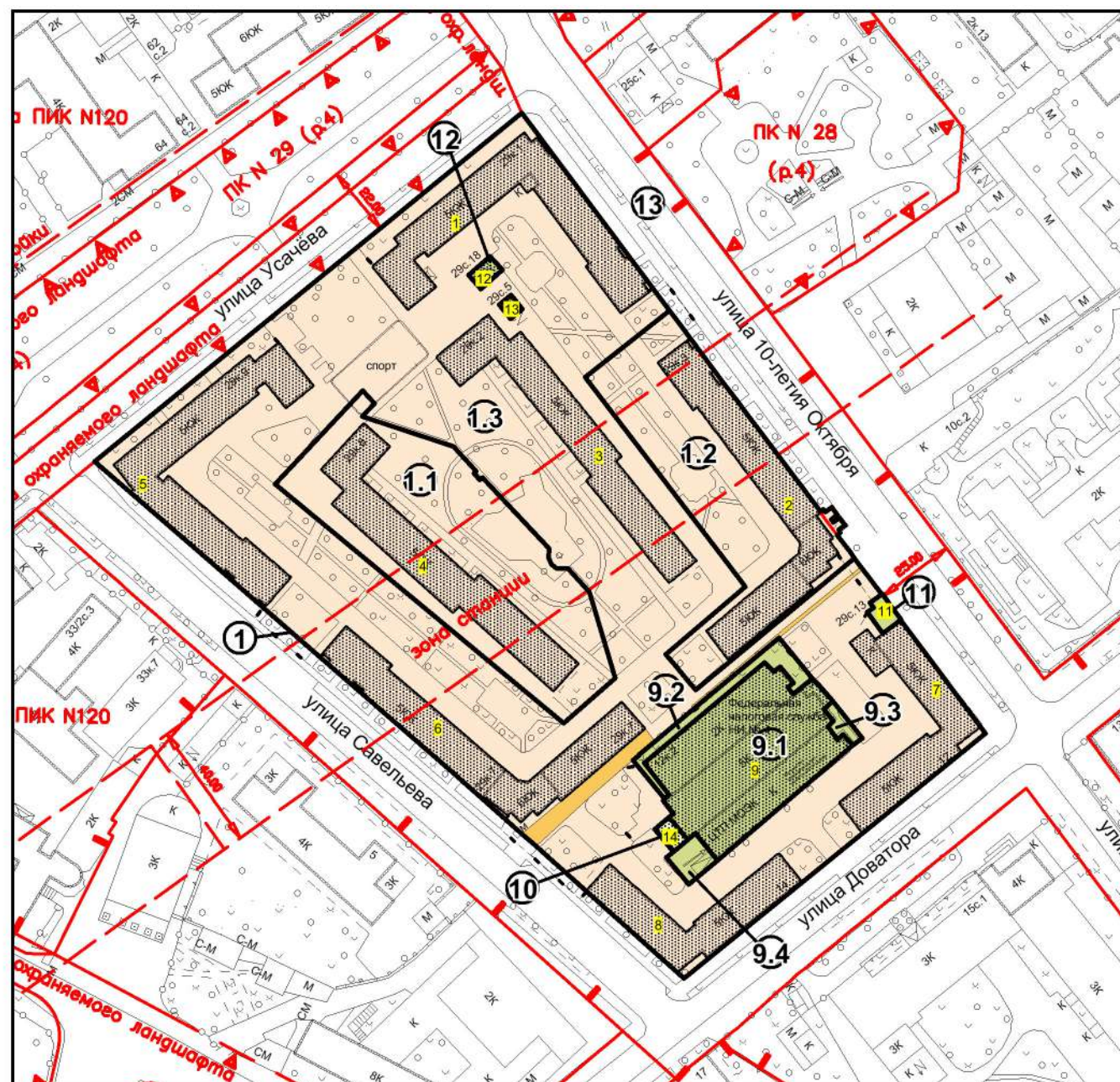
\* - показатели приняты по графическим материалам

\*\* - изменяемые участки, стоящие на кадастровом учете

\*\*\* - площадь застройки здания приведена по материалам ГорБТИ

# ПЛАН ЛИНИЙ ГРАДОСТРОИТЕЛЬНОГО РЕГУЛИРОВАНИЯ

## Условные обозначения

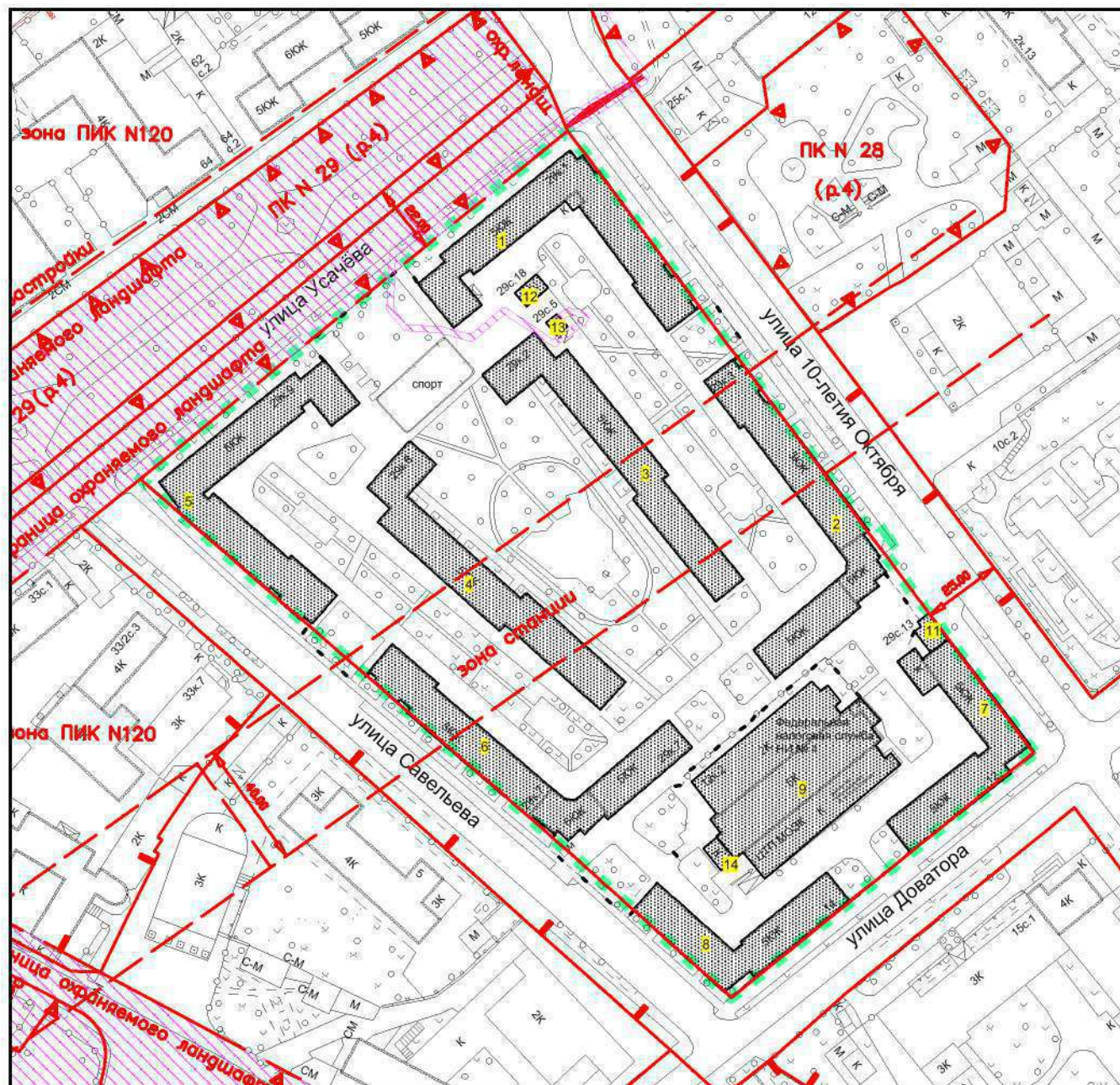


- ГРАНИЦА ТЕРРИТОРИИ РАЗРАБОТКИ ПРОЕКТА МЕЖЕВАНИЯ  
 ГРАНИЦЫ ОБРАЗУЕМЫХ И ИЗМЕНЯЕМЫХ ЗЕМЕЛЬНЫХ УЧАСТКОВ  
 ТЕРРИТОРИИ ЗЕМЕЛЬНЫХ УЧАСТКОВ, ЧАСТЕЙ УЧАСТКОВ ЖИЛЫХ ЗДАНИЙ, СВОБОДНЫЕ ОТ ОБРЕМЕНЕНИЙ  
 ТЕРРИТОРИИ ЧАСТЕЙ УЧАСТКОВ ЖИЛЫХ ЗДАНИЙ, ПРЕДЛАГАЕМЫЕ К ОБРЕМЕНЕНИЮ СЕРВИТУТОМ ДЛЯ ПРОХОДА ИЛИ ПРОЕЗДА ЧЕРЕЗ ЗЕМЕЛЬНЫЙ УЧАСТОК (ЗОНЫ ДЕЙСТВИЯ ПУБЛИЧНОГО СЕРВИТУТА)  
 ТЕРРИТОРИИ ЗЕМЕЛЬНЫХ УЧАСТКОВ, ЧАСТЕЙ УЧАСТКОВ НЕЖИЛЫХ ЗДАНИЙ, СООРУЖЕНИЙ, СВОБОДНЫЕ ОТ ОБРЕМЕНЕНИЙ  
 НЕИСПОЛЗУЕМЫЕ ТЕРРИТОРИИ, ТЕРРИТОРИИ ЗДАНИЙ, СООРУЖЕНИЙ НЕУСТАНОВЛЕННОГО НАЗНАЧЕНИЯ, НЕЗАСТРОЕННЫЕ ЗЕМЕЛЬНЫЕ УЧАСТКИ, ПРЕДНАЗНАЧЕННЫЕ ДЛЯ СТРОИТЕЛЬСТВА  
 СУЩЕСТВУЮЩИЕ ЗДАНИЯ И СООРУЖЕНИЯ  
1 НОМЕРА ЗЕМЕЛЬНЫХ УЧАСТКОВ НА ПЛАНЕ  
1 НОМЕРА ЗДАНИЙ И СООРУЖЕНИЙ НА ПЛАНЕ
- ЛИНИИ ГРАДОСТРОИТЕЛЬНОГО РЕГУЛИРОВАНИЯ**
- СУЩЕСТВУЮЩИЕ**
- КРАСНЫЕ ЛИНИИ, ОБОЗНАЧАЮЩИЕ СУЩЕСТВУЮЩИЕ, ПЛАНИРУЕМЫЕ (ИЗМЕНЯЕМЫЕ, ВНОВЬ ОБРАЗУЕМЫЕ) ГРАНИЦЫ ТЕРРИТОРИЙ ОБЩЕГО ПОЛЬЗОВАНИЯ УЛИЧНО-ДОРОЖНОЙ СЕТИ ГОРОДА МОСКВЫ  
— ГРАНИЦЫ ОХРАННЫХ ЗОН ОБЪЕКТОВ КУЛЬТУРНОГО НАСЛЕДИЯ ГОРОДА МОСКВЫ  
— ГРАНИЦЫ ТЕРРИТОРИЙ ОБЪЕКТОВ ПРИРОДНОГО КОМПЛЕКСА ГОРОДА МОСКВЫ  
— ГРАНИЦЫ ЗОН ОХРАНЯЕМОГО ЛАНДШАФТА  
— ГРАНИЦА ЗОНЫ РЕГУЛИРОВАНИЯ ЗАСТРОЙКИ И ХОЗЯЙСТВЕННОЙ ДЕЯТЕЛЬНОСТИ  
— ГРАНИЦА ОХРАННЫХ ЗОН ОБЪЕКТОВ ЭЛЕКТРОЭНЕРГЕТИКИ (ОБЪЕКТОВ ЭЛЕКТРОСЕТЕВОГО ХОЗЯЙСТВА И ОБЪЕКТОВ ПО ПРОИЗВОДСТВУ ЭЛЕКТРИЧЕСКОЙ ЭНЕРГИИ)  
— ТЕХНИЧЕСКИЕ ЗОНЫ МЕТРОПОЛИТЕНА

М 1:2000

				Заказчик: Аксененко Татьяна Викторовна			
				Проект: Актуализация проекта межевания территории квартала района Хованники, ограниченного улицей Усачева, улицей 10-летия Октября, улицей Доватора, улицей Савельева (ЦАО)			
Должность	ФИО	Подпись	Дата	Раздел: "Материалы по обоснованию проекта межевания территории"	Этап	Лист	Листов
Рук.проекта	О.В.Андрянова						
ГАП	А.А.Догадкин						
Глав.спец.-инж	Т.Н.Пронина						
при участии	К.В.Крылов			Чертеж: "План линий градостроительного регулирования"	ООО "Архитектурно-Планировочная Мастерская - 4" (ООО "АПМ-4")		

# ГРАНИЦЫ ЗОН С ОСОБЫМИ УСЛОВИЯМИ ИСПОЛЬЗОВАНИЯ ТЕРРИТОРИИ



М 1:2000

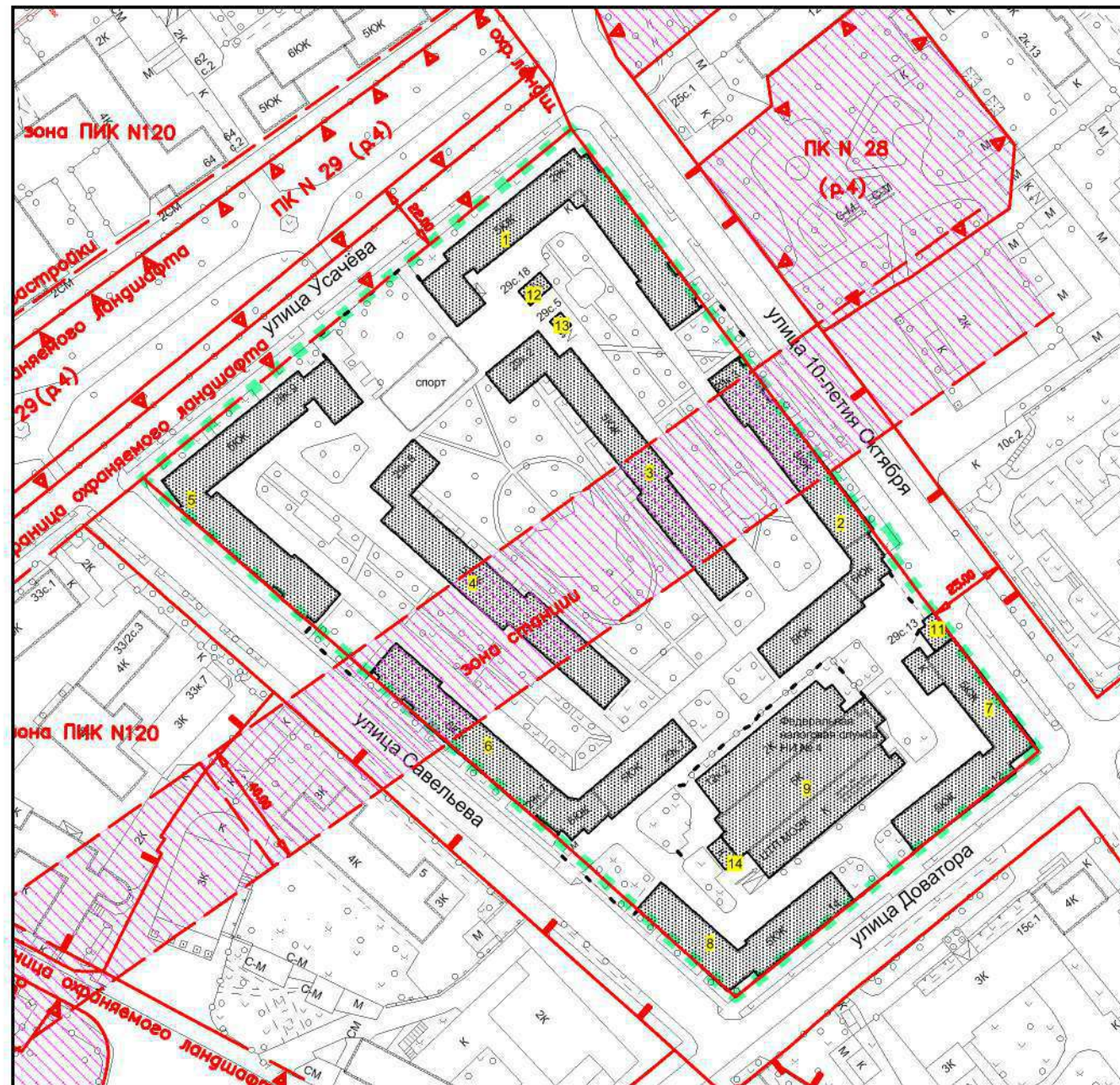
## Условные обозначения

- ГРАНИЦА ТЕРРИТОРИИ РАЗРАБОТКИ ПРОЕКТА МЕЖЕВАНИЯ
  - НОМЕРА ЗДАНИЙ И СООРУЖЕНИЙ НА ПЛАНЕ
  - СУЩЕСТВУЮЩИЕ ОБЪЕКТЫ КАПИТАЛЬНОГО СТРОИТЕЛЬСТВА
  - ЗОНЫ С ОСОБЫМИ УСЛОВИЯМИ ИСПОЛЬЗОВАНИЯ ТЕРРИТОРИИ
- ЛИНИИ ГРАДОСТРОИТЕЛЬНОГО РЕГУЛИРОВАНИЯ**  
СУЩЕСТВУЮЩИЕ
- КРАСНЫЕ ЛИНИИ, ОБОЗНАЧАЮЩИЕ СУЩЕСТВУЮЩИЕ, ПЛАНИРУЕМЫЕ (ИЗМЕНЯЕМЫЕ, ВНОВЬ ОБРАЗУЕМЫЕ) ГРАНИЦЫ ТЕРРИТОРИЙ ОБЩЕГО ПОЛЬЗОВАНИЯ УЛИЧНО-ДОРОЖНОЙ СЕТИ ГОРОДА МОСКВЫ
  - ГРАНИЦЫ ОХРАННЫХ ЗОН ОБЪЕКТОВ КУЛЬТУРНОГО НАСЛЕДИЯ
  - ГРАНИЦЫ ТЕРРИТОРИЙ ОБЪЕКТОВ ПРИРОДНОГО КОМПЛЕКСА ГОРОДА МОСКВЫ
  - ГРАНИЦЫ ЗОН ОХРАНЯЕМОГО ЛАНДШАФТА
  - ГРАНИЦА ЗОНЫ РЕГУЛИРОВАНИЯ ЗАСТРОЙКИ И ХОЗЯЙСТВЕННОЙ ДЕЯТЕЛЬНОСТИ
  - ГРАНИЦА ОХРАННЫХ ЗОН ОБЪЕКТОВ ЭЛЕКТРОЭНЕРГЕТИКИ (ОБЪЕКТОВ ЭЛЕКТРОСЕТЕВОГО ХОЗЯЙСТВА И ОБЪЕКТОВ ПО ПРОИЗВОДСТВУ ЭЛЕКТРИЧЕСКОЙ ЭНЕРГИИ)
  - ТЕХНИЧЕСКИЕ ЗОНЫ МЕТРОПОЛИТЕНА

				Заказчик: Аксененко Татьяна Викторовна			
				Проект: Актуализация проекта межевания территории квартала района Хамовники, ограниченного улицей Усачева, улицей 10-летия Октября, улицей Доватора, улицей Савельева (ЦАО)			
Должность	ФИО	Подпись	Дата	Раздел: "Материалы по обоснованию проекта межевания территории"	Этап	Лист	Листов
Рук.проекта	О.В.Андрянова						
ГАП	А.А.Догодкин						
Глав.слец.-иж	Т.Н.Пронина						
при участии	К.В.Крылов			Чертёж: "Границы зон с особыми условиями использования территории"	ООО "Архитектурно-Планировочная Мастерская - 4" (ООО "АПМ-4")		

## ГРАНИЦЫ ИНЫХ ТЕРРИТОРИЙ, НА КОТОРЫХ УСТАНОВЛИВАЮТСЯ ОГРАНИЧЕНИЯ ИСПОЛЬЗОВАНИЯ ЗЕМЕЛЬНЫХ УЧАСТКОВ И ОБЪЕКТОВ КАПИТАЛЬНОГО СТРОИТЕЛЬСТВА

### Условные обозначения



- ГРАНИЦА ТЕРРИТОРИИ РАЗРАБОТКИ ПРОЕКТА МЕЖЕВАНИЯ
- 5 НОМЕРА ЗДАНИЙ И СООРУЖЕНИЙ НА ПЛАНЕ
- СУЩЕСТВУЮЩИЕ ОБЪЕКТЫ КАПИТАЛЬНОГО СТРОИТЕЛЬСТВА
- ЗОНЫ С УСТАНОВЛЕННЫМИ ОГРАНИЧЕНИЯМИ ИСПОЛЬЗОВАНИЯ ЗЕМЕЛЬНЫХ УЧАСТКОВ И ОБЪЕКТОВ КАПИТАЛЬНОГО СТРОИТЕЛЬСТВА

#### ЛИНИИ ГРАДОСТРОИТЕЛЬНОГО РЕГУЛИРОВАНИЯ

##### СУЩЕСТВУЮЩИЕ

- КРАСНЫЕ ЛИНИИ, ОБОЗНАЧАЮЩИЕ СУЩЕСТВУЮЩИЕ, ПЛАНИРУЕМЫЕ (ИЗМЕНЯЕМЫЕ, ВНОВЬ ОБРАЗУЕМЫЕ) ГРАНИЦЫ ТЕРРИТОРИЙ ОБЩЕГО ПОЛЬЗОВАНИЯ УЛИЧНО-ДОРОЖНОЙ СЕТИ ГОРОДА МОСКВЫ
- ГРАНИЦЫ ОХРАННЫХ ЗОН ОБЪЕКТОВ КУЛЬТУРНОГО НАСЛЕДИЯ
- ГРАНИЦЫ ТЕРРИТОРИЙ ОБЪЕКТОВ ПРИРОДНОГО КОМПЛЕКСА ГОРОДА МОСКВЫ
- ГРАНИЦЫ ЗОН ОХРАНЯЕМОГО ЛАНДШАФТА
- ГРАНИЦА ЗОНЫ РЕГУЛИРОВАНИЯ ЗАСТРОЙКИ И ХОЗЯЙСТВЕННОЙ ДЕЯТЕЛЬНОСТИ
- ГРАНИЦА ОХРАННЫХ ЗОН ОБЪЕКТОВ ЭЛЕКТРОЭНЕРГЕТИКИ (ОБЪЕКТОВ ЭЛЕКТРОСЕТЕВОГО ХОЗЯЙСТВА И ОБЪЕКТОВ ПО ПРОИЗВОДСТВУ ЭЛЕКТРИЧЕСКОЙ ЭНЕРГИИ)
- ТЕХНИЧЕСКИЕ ЗОНЫ МЕТРОПОЛИТЕНА

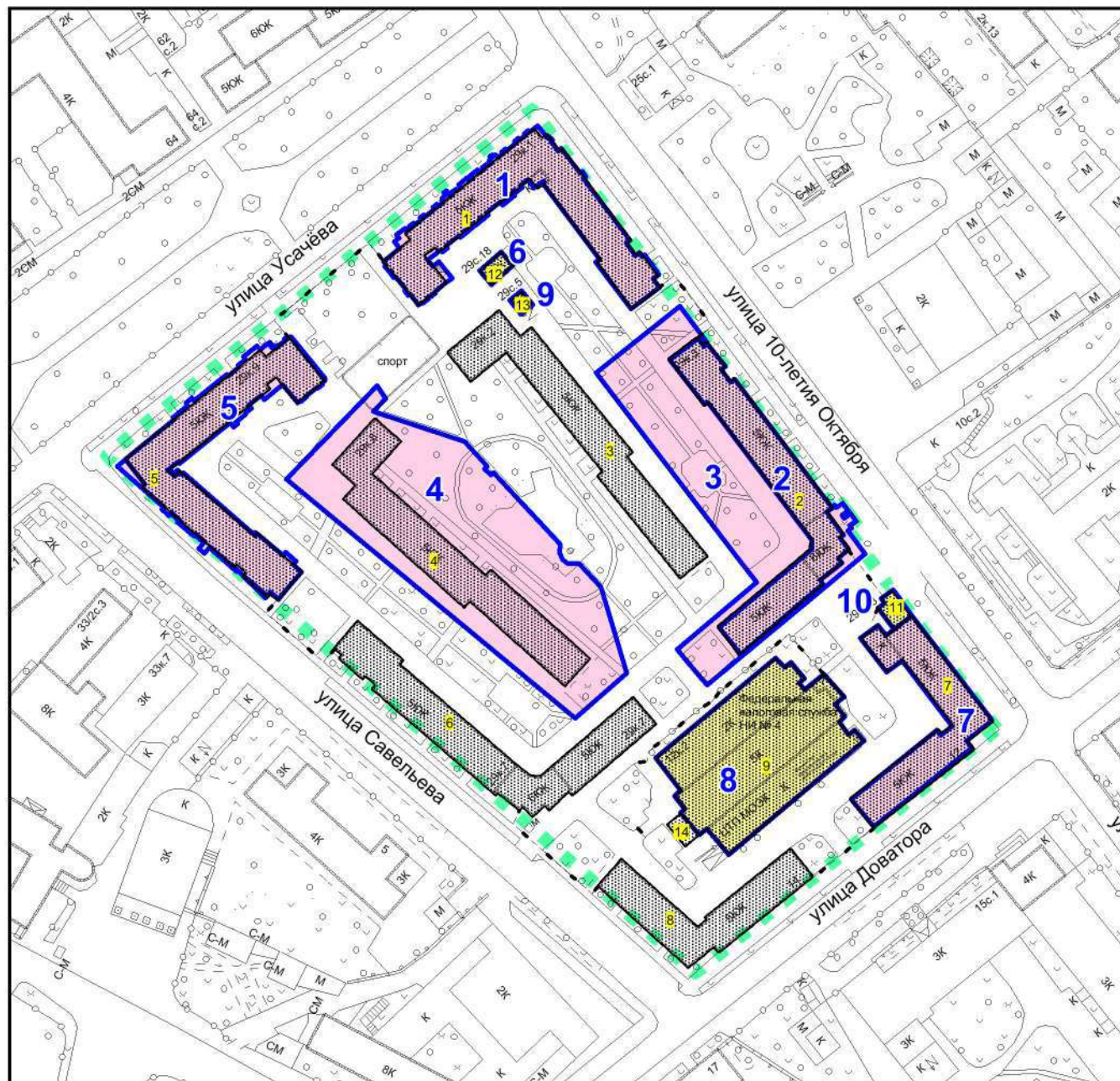
М 1:2000

				Заказчик: Аксененко Татьяна Викторовна			
				Проект: Актуализация проекта межевания территории квартала района Хамовники, ограниченного улицей Усачева, улицей 10-летия Октября, улицей Доватора, улицей Савельева (ЦАО)			
Должность	ФИО	Подпись	Дата	Раздел: "Материалы по обоснованию проекта межевания территории"	Этап	Лист	Листов
Рук.проекта	О.В.Андрянова	<i>[Подпись]</i>					
ГАП	А.А.Догадкин	<i>[Подпись]</i>					
Глав.спец.-иж	Т.Н.Пронина	<i>[Подпись]</i>					
при участии	К.В.Крылов	<i>[Подпись]</i>		Чертёж: "Границы иных территорий, на которых устанавливаются ограничения использования земельных участков и объектов капитального строительства"	ООО "Архитектурно-Планировочная Мастерская - 4" (ООО "АПМ-4")		



# ГРАНИЦЫ СУЩЕСТВУЮЩИХ ЗЕМЕЛЬНЫХ УЧАСТКОВ И ОБЪЕКТОВ КАПИТАЛЬНОГО СТРОИТЕЛЬСТВА

## Условные обозначения



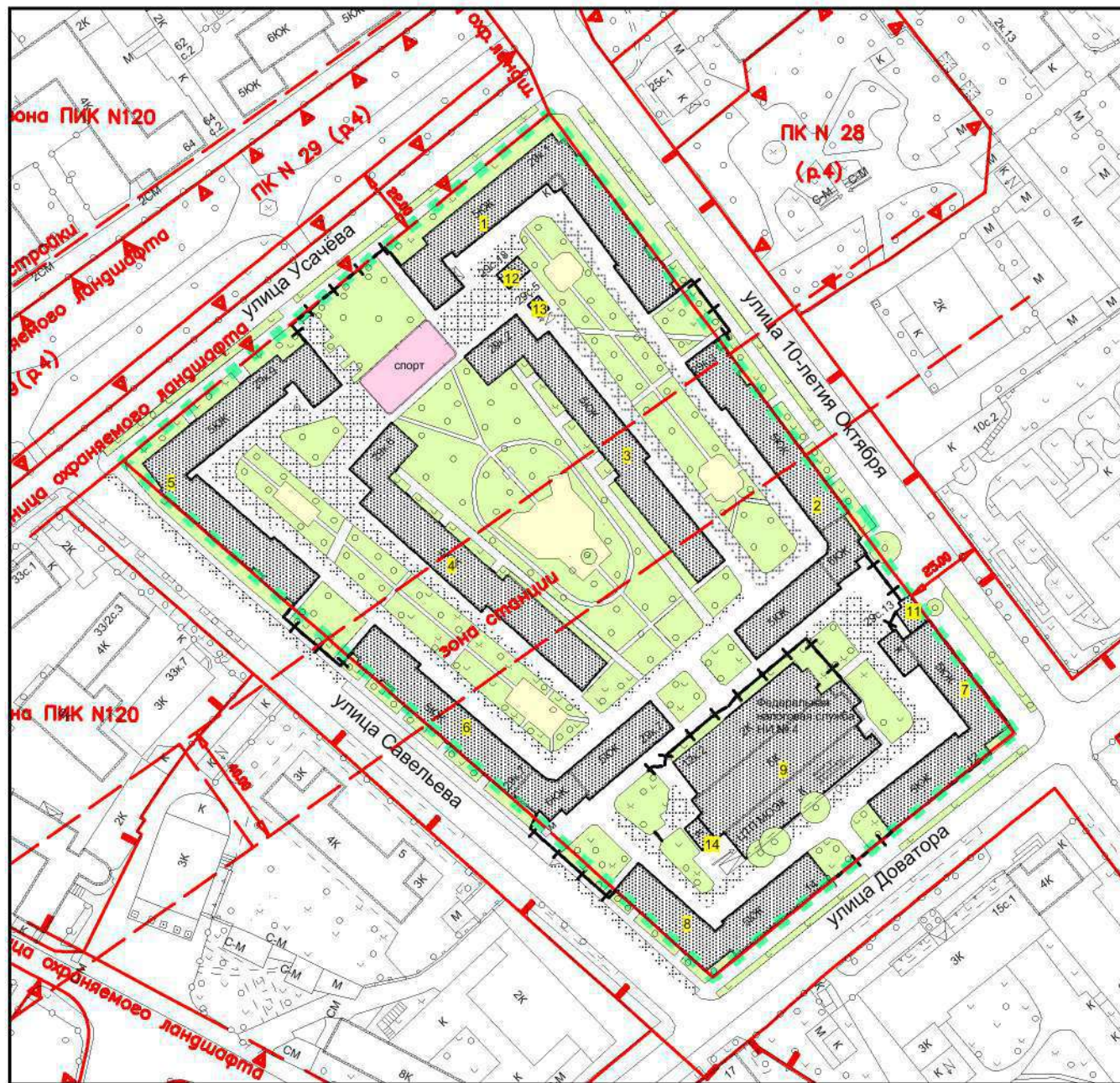
- ГРАНИЦА ТЕРРИТОРИИ РАЗРАБОТКИ ПРОЕКТА МЕЖЕВАНИЯ
- ГРАНИЦЫ СУЩЕСТВУЮЩИХ ЗЕМЕЛЬНЫХ УЧАСТКОВ
- СУЩЕСТВУЮЩИЕ ЗЕМЕЛЬНЫЕ УЧАСТКИ, НЕ ПОДЛЕЖАЩИЕ ИЗМЕНЕНИЮ
- СУЩЕСТВУЮЩИЕ ЗЕМЕЛЬНЫЕ УЧАСТКИ, ПОДЛЕЖАЩИЕ ИЗМЕНЕНИЮ
- СУЩЕСТВУЮЩИХ ОБЪЕКТОВ КАПИТАЛЬНОГО СТРОИТЕЛЬСТВА
- 1 НОМЕРА ЗЕМЕЛЬНЫХ УЧАСТКОВ, СТОЯЩИХ НА ГОСУДАРСТВЕННОМ КАДАСТРОВОМ УЧЕТЕ, НА ПЛАНЕ
- 1 НОМЕРА ОБЪЕКТОВ КАПИТАЛЬНОГО СТРОИТЕЛЬСТВА НА ПЛАНЕ

М 1:2000

				Заказчик: Аксененко Татьяна Викторовна			
				Проект: Актуализация проекта межевания территории квартала района Хамовники, ограниченного улицей Усачева, улицей 10-летия Октября, улицей Доватора, улицей Савельева (ЦАО)			
Должность	ФИО	Подпись	Дата	Раздел: "Материалы по обоснованию проекта межевания территории"	Этап	Лист	Листов
Рук.проекта	О.В.Андрянова	<i>[Signature]</i>					
ГАП	А.А.Догадкин	<i>[Signature]</i>					
Глав. спец.-иж	Т.Н.Пронина	<i>[Signature]</i>		Чертёж: "Границы существующих земельных участков и объектов капитального строительства"	ООО "Архитектурно-Планировочная Мастерская - 4" (ООО "АПМ-4")		
при участии	К.В.Крылов	<i>[Signature]</i>					

# ФАКТИЧЕСКОЕ ИСПОЛЬЗОВАНИЕ ТЕРРИТОРИИ

## Условные обозначения



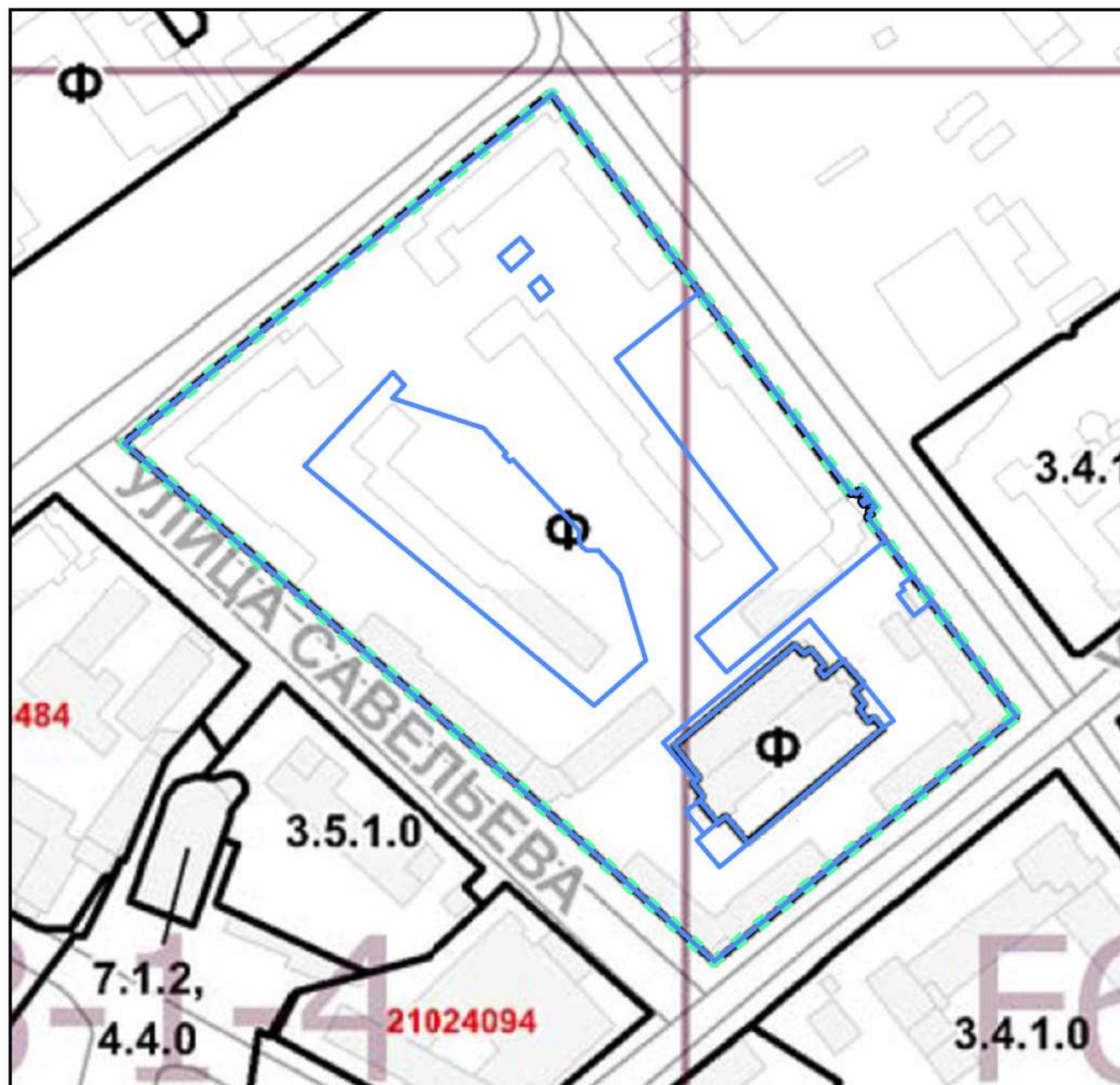
- ГРАНИЦА ТЕРРИТОРИИ РАЗРАБОТКИ ПРОЕКТА
  - ВЫСОКИЕ, В Т.Ч. КАПИТАЛЬНЫЕ ОГРАЖДЕНИЯ
  - НИЗКИЕ ОГРАЖДЕНИЯ
  - ОЗЕЛЕНЕННЫЕ ЧАСТИ НЕРАЗДЕЛЕННЫХ ТЕРРИТОРИЙ
  - СПОРТИВНЫЕ ПЛОЩАДКИ
  - ДЕТСКИЕ ПЛОЩАДКИ
  - ТЕРРИТОРИИ АВТОСТОЯНОК
  - ЖИЛЫЕ, НЕЖИЛЫЕ КАПИТАЛЬНЫЕ ЗДАНИЯ, СООРУЖЕНИЯ
  - НОМЕР СТРОЕНИЯ НА ПЛАНЕ
- ЛИНИИ ГРАДОСТРОИТЕЛЬНОГО РЕГУЛИРОВАНИЯ**
- СУЩЕСТВУЮЩИЕ**
- КРАСНЫЕ ЛИНИИ, ОБОЗНАЧАЮЩИЕ СУЩЕСТВУЮЩИЕ, ПЛАНИРУЕМЫЕ (ИЗМЕНЯЕМЫЕ, ВНОВЬ ОБРАЗУЕМЫЕ) ГРАНИЦЫ ТЕРРИТОРИЙ ОБЩЕГО ПОЛЬЗОВАНИЯ УЛИЧНО-ДОРОЖНОЙ СЕТИ ГОРОДА МОСКВЫ
  - ГРАНИЦЫ ОХРАННЫХ ЗОН ОБЪЕКТОВ КУЛЬТУРНОГО НАСЛЕДИЯ
  - ГРАНИЦЫ ТЕРРИТОРИЙ ОБЪЕКТОВ ПРИРОДНОГО КОМПЛЕКСА ГОРОДА МОСКВЫ
  - ГРАНИЦЫ ЗОН ОХРАНЯЕМОГО ЛАНДШАФТА
  - ГРАНИЦА ЗОНЫ РЕГУЛИРОВАНИЯ ЗАСТРОЙКИ И ХОЗЯЙСТВЕННОЙ ДЕЯТЕЛЬНОСТИ
  - ГРАНИЦА ОХРАННЫХ ЗОН ОБЪЕКТОВ ЭЛЕКТРОЭНЕРГЕТИКИ (ОБЪЕКТОВ ЭЛЕКТРОСЕТЕВОГО ХОЗЯЙСТВА И ОБЪЕКТОВ ПО ПРОИЗВОДСТВУ ЭЛЕКТРИЧЕСКОЙ ЭНЕРГИИ)
  - ТЕХНИЧЕСКИЕ ЗОНЫ МЕТРОПОЛИТЕНА

M 1:2000

				Заказчик: Аксененко Татьяна Викторовна			
				Проект: Актуализация проекта межевания территории квартала района Хамовники, ограниченного улицей Усачева, улицей 10-летия Октября, улицей Доватора, улицей Савельева (ЦАО)			
Должность	ФИО	Подпись	Дата	Раздел: "Материалы по обоснованию проекта межевания территории"	Этап	Лист	Листов
Рук.проекта	О.В.Андрянова						
ГАП	А.А.Догадкин						
Глав.спец.-ик	Т.Н.Пронина						
при участии	К.В.Крылов			Чертеж: "Фактическое использование территории"	ООО "Архитектурно-Планировочная Мастерская - 4" (ООО "АПМ-4")		

**ГРАНИЦЫ ТЕРРИТОРИАЛЬНЫХ ЗОН, УСТАНОВЛЕННЫХ ПРАВИЛАМИ ЗЕМЛЕПОЛЬЗОВАНИЯ И ЗАСТРОЙКИ ГОРОДА МОСКВЫ И ГРАНИЦЫ ЗЕМЕЛЬНЫХ УЧАСТКОВ, УСТАНОВЛЕННЫХ ПРОЕКТОМ МЕЖЕВАНИЯ**

**Условные обозначения**



- ■ ■ ГРАНИЦЫ ТЕРРИТОРИИ РАЗРАБОТКИ ПРОЕКТА МЕЖЕВАНИЯ
- ГРАНИЦЫ ЗЕМЕЛЬНЫХ УЧАСТКОВ, УСТАНОВЛЕННЫХ ПРОЕКТОМ МЕЖЕВАНИЯ
- ГРАНИЦЫ ТЕРРИТОРИАЛЬНЫХ ЗОН, УСТАНОВЛЕННЫХ ПРАВИЛАМИ ЗЕМЛЕПОЛЬЗОВАНИЯ И ЗАСТРОЙКИ
- 3.4.1.0** КОДЫ ОСНОВНЫХ ВИДОВ РАЗРЕШЕННОГО ИСПОЛЬЗОВАНИЯ ЗЕМЕЛЬНЫХ УЧАСТКОВ И ОБЪЕКТОВ КАПИТАЛЬНОГО СТРОИТЕЛЬСТВА, УСТАНОВЛЕННЫМИ ДЛЯ ТЕРРИТОРИАЛЬНОЙ ЗОНЫ, В ГРАНИЦАХ КОТОРОЙ ОНИ УКАЗАНЫ
- Φ** ОБОЗНАЧЕНИЕ ТЕРРИТОРИАЛЬНЫХ ЗОН СОХРАНЯЕМОГО ЗЕМЛЕПОЛЬЗОВАНИЯ
- 1591226** НОМЕР ТЕРРИТОРИАЛЬНОЙ ЗОНЫ, ВИДЫ РАЗРЕШЕННОГО ИСПОЛЬЗОВАНИЯ ЗЕМЕЛЬНЫХ УЧАСТКОВ И ОБЪЕКТОВ КАПИТАЛЬНОГО СТРОИТЕЛЬСТВА ДЛЯ КОТОРОЙ ПРИВЕДЕНЫ В РАЗДЕЛЕ 2 (ППМ от 28.03.2017 №120-ПП)

М 1:2000

				Заказчик: Аксененко Татьяна Викторовна			
				Проект: Актуализация проекта межевания территории квартала района Хамовники, ограниченного улицей Усачева, улицей 10-летия Октября, улицей Доватора, улицей Савельева (ЦАО)			
Должность	ФИО	Подпись	Дата	Раздел: "Материалы по обоснованию проекта межевания территории"	Этап	Лист	Листов
Рук.проекта	О.В.Андрянова	<i>[Signature]</i>					
ГАП	А.А.Догодкин	<i>[Signature]</i>					
Глав.спец.-иж	Т.Н.Пронина	<i>[Signature]</i>					
при участии	К.В.Крылов	<i>[Signature]</i>		Чертёж: "Границы территориальных зон, установленных Правилами землепользования и застройки города Москвы и границы земельных участков, установленных проектом межевания"	ООО "Архитектурно-Планировочная Мастерская - 4" (ООО "АПМ-4")		

## **2. ПРИЛОЖЕНИЯ**

**2.1. Распорядительный акт ДГИ города Москвы  
о подготовке проекта межевания территории**



ПРАВИТЕЛЬСТВО МОСКВЫ  
ДЕПАРТАМЕНТ ГОРОДСКОГО ИМУЩЕСТВА ГОРОДА МОСКВЫ  
РАСПОРЯЖЕНИЕ

12 августа 2019 г.

№ 31218

**О разработке корректировки  
проекта межевания территории  
квартала**

В соответствии с Градостроительным кодексом Российской Федерации, Градостроительным кодексом города Москвы, постановлениями Правительства Москвы от 20.02.2013 № 99-ПП «Об утверждении Положения о Департаменте городского имущества города Москвы», от 26.12.2017 № 1089-ПП «Об утверждении Порядка подготовки, согласования и утверждения проектов межевания территории, подготавливаемых в виде отдельного документа, в городе Москве», в связи с обращением председателя инициативной группы жителей многоквартирных домов Илькина Н.В. от 12.07.2019:

1. Согласиться с разработкой корректировки проекта межевания территории квартала района Хамовники, ограниченного улицей Усачева, улицей 10-летия Октября, улицей Доватора, улицей Савельева (№ 01.09.077.2012).

2. Установить срок действия настоящего распоряжения один год.

3. Отделу внутренних и внешних коммуникаций в течение трех рабочих дней со дня издания настоящего распоряжения обеспечить его публикацию в средствах массовой информации.

4. Контроль за исполнением настоящего распоряжения оставляю за собой.

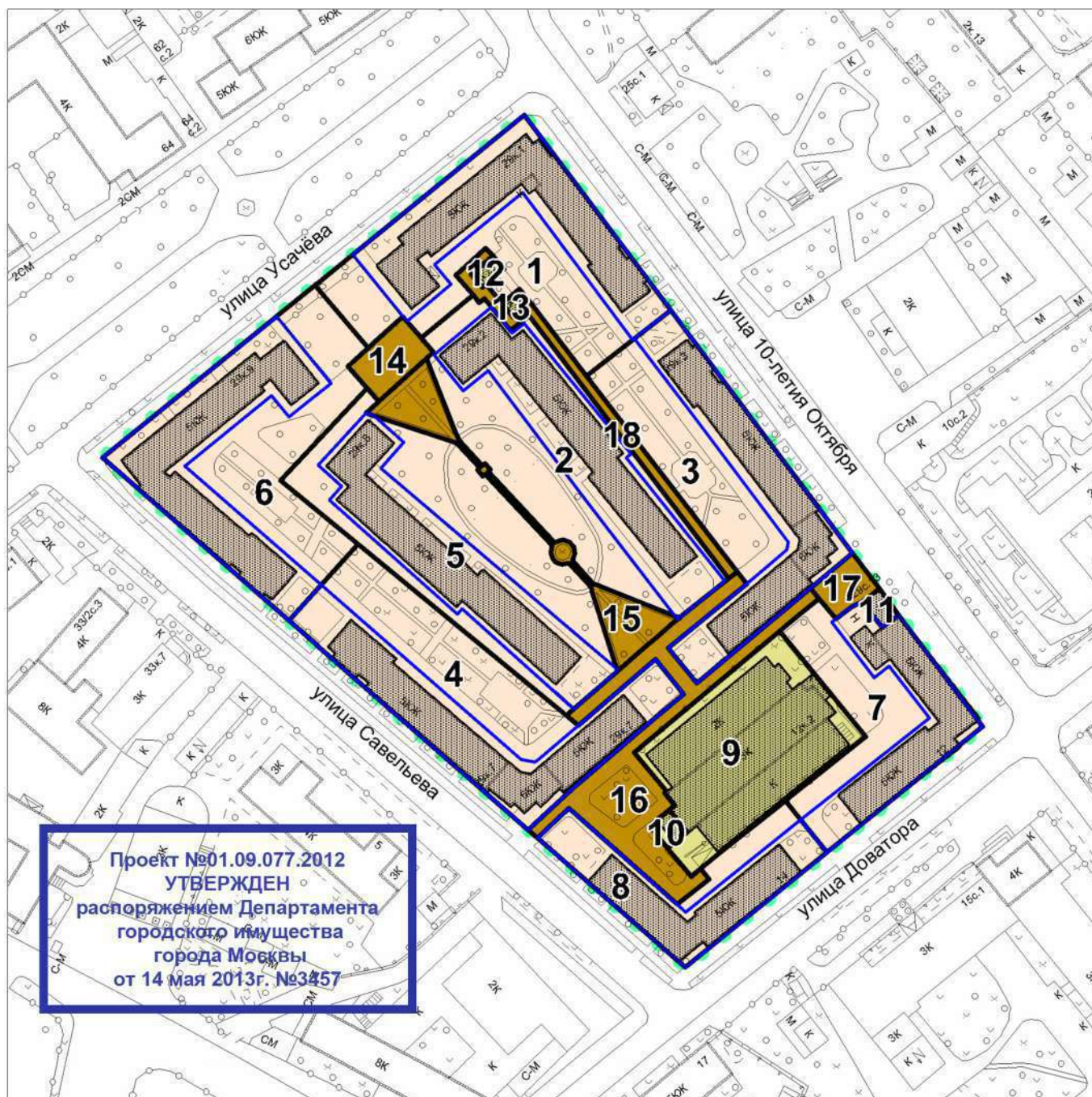
Заместитель руководителя



Н.В. Прусакова

## **2.2. Исходные данные**

## ПЛАН МЕЖЕВАНИЯ ТЕРРИТОРИИ



Масштаб 1:2000


- ГРАНИЦА ТЕРРИТОРИИ РАЗРАБОТКИ ПРОЕКТА МЕЖЕВАНИЯ
- ГРАНИЦЫ ОБРАЗУЕМЫХ И ИЗМЕНЯЕМЫХ ЗЕМЕЛЬНЫХ УЧАСТКОВ
- ТЕРРИТОРИИ ЗЕМЕЛЬНЫХ УЧАСТКОВ, ЧАСТЕЙ УЧАСТКОВ ЖИЛЫХ ЗДАНИЙ, СВОБОДНЫЕ ОТ ОБРЕМЕНЕНИЙ
- ТЕРРИТОРИИ ЗЕМЕЛЬНЫХ УЧАСТКОВ, ЧАСТЕЙ УЧАСТКОВ НЕЖИЛЫХ ЗДАНИЙ, СООРУЖЕНИЙ, СВОБОДНЫЕ ОТ ОБРЕМЕНЕНИЙ
- ТЕРРИТОРИИ ОБЩЕГО ПОЛЬЗОВАНИЯ В Т.Ч. УЧАСТКИ ПРОЕЗДОВ, ПРОХОДОВ, ЗЕЛЕННЫХ НАСАЖДЕНИЙ



## **Материалы фотофиксации**



Улица 10-летия Октября (Усачёва 29 корп.3)



Улица 10-летия Октября (Усачёва 29 корп.3)



**Улица 10-летия Октября (Усачёва 29 стр.13, Доватора 12)**



**Улица Савельева (Усачёва 29 корп.9)**



Улица 10-летия Октября, угол с улицей Усачёва (Усачёва 29 корп.1)



Улица 10-летия Октября (Усачёва 29 стр.13)



Усачёва 29 стр.13. Вид со двора



Доватора 14. Вид со двора.



**Доватора 12 корп.2**



**Доватора 12 корп.2**



**Центральный тепловой пункт Доватора 12 корп.2**



**ЦТП Доватора 12 корп.2**



**Строение гаража при Доватора 12 корп.2 (не учтено БТИ)**





**Усачёва 29 корп.9 со двора**






**Благоустройство дворов.**



**Благоустройство дворов.**



**Ограждения внутриквартального пространства.**

## **Данные по земельным участкам**

## Перечень земельных участков, поставленных на Государственный кадастровый учет

№	Кадастровый номер/ Номер участка	Адрес земельного участка	Землепользователь	Тип документа	Номер документа, статус документа	Период действия	Площадь/ Доля (м.кв.)	Разрешенное действие, цель использования
1	77:01:0005009:73	ул. Усачёва, вл. 29, корп. 1	Общество с ограниченной ответственностью "Техно Быт Комплекс"	ДОГОВОР КРАТКОСРОЧНОЙ АРЕНДЫ С МНОЖЕСТВЕННОСТЬЮ ЛИЦ НА СТОРОНЕ АРЕНДАТОРА	М-01-514147 / Действует	с 23.01.2007 по 31.12.2010	1512 /	ЭКСПЛУАТАЦИИ части здания под торговлю, общественное питание и бытовое обслуживание
2	77:01:0005009:7	ул. Усачёва, вл. 29, корп. 3					1318	для многоквартирной застройки
3	77:01:0005009:4188	ул. Усачёва, вл. 29, корп. 3					2448	для многоквартирной застройки
4	77:01:0005009:4208	ул. Усачёва, вл. 29, корп. 8					4553	для многоквартирной застройки
5	77:01:0005009:67	ул. Усачёва, вл. 29, корп. 9					1553	для объектов общественно-делового значения; для эксплуатации части здания под офис; эксплуатации части здания под размещение служб банка
6	77:01:0005009:3705	ул. Усачева, вл. 29, стр. 18	ПУБЛИЧНОЕ АКЦИОНЕРНОЕ ОБЩЕСТВО "МОСКОВСКАЯ ОБЪЕДИНЕННАЯ ЭЛЕКТРОСЕТЕВАЯ КОМПАНИЯ"	ДОГОВОР АРЕНДЫ ЗЕМЕЛЬНОГО УЧАСТКА ПРЕДОСТАВЛЯЕМОГО ПРАВООБЛАДАТЕЛЮ ЗДАНИЙ, СТРОЕНИЙ, СООРУЖЕНИЙ, РАСПОЛОЖЕННЫХ НА ЗЕМЕЛЬНОМ УЧАСТКЕ	М-01-040804 / Действует	с 08.02.2013 по 26.12.2061	52 /	ЭКСПЛУАТАЦИИ здания трансформаторной подстанции
7	77:01:0005009:44	ул. Доватора, вл. 12	Общество с ограниченной ответственностью "КВиД СЕРВИС"	ДОГОВОР АРЕНДЫ С МНОЖЕСТВЕННОСТЬЮ ЛИЦ НА СТОРОНЕ АРЕНДАТОРА	М-01-029111 / Действует	с 20.01.2006 по 20.11.2013	985 /	ЭКСПЛУАТАЦИИ части здания под магазин продовольственных товаров
8	77:01:0005009:17	ул. Доватора, вл. 12, корп. 2					2121	эксплуатации существующего здания под административное помещение
9	77:01:0005009:4313	ул. Усачёва, вл. 29/5					27	
10	77:01:0005009:70	ул. Усачева, вл. 29, стр. 13	Вартанян Альберт Хачатурович	Собственность	77:01:0005009:70-77/011/2019-3	от 15.03.2019	68	для эксплуатации здания под магазин

## Сведения об участках

Кадастровый номер: 77:01:0005009:73

Адрес: г Москва, ул Усачёва, вл 29, корпус 1

## Данные Росреестра:

Кадастровый номер	77:01:0005009:73				
Адрес	Усачёва ул, д. 29, стр. 1, (г Москва, ул Усачёва, вл 29, корпус 1)				
Название участка		Статус земельного участка	код - 01		
Дата постановки на учет	2007-01-01	Дата снятия с учета			
Номера ЗУ, из которых образован данный					
Код категории ЗУ по справочнику 'Целевое назначение земель'	003002000000 - Земли населенных пунктов				
Документ(ы), удостоверяющий(е) сведения о категории земли(*)					
Основная и др. площади участка:					
Наименование вида площади по справочнику	Значение площади	Единица Измерения	Погрешность измерения		
Основная площадь	1512	Квадратный метр			
Данные по местоположению участка:					
Код ОКАТО	45286590000	Положение на ДКК			
Улица	Усачёва ул	В границах			
Дом	29	Уточнение			
Строение	1				
Неформализованное описание	г Москва, ул Усачёва, вл 29, корпус 1				
Использование земельного участка					
Вид использования ЗУ по справочнику	Вид использования ЗУ фактический	Вид использования ЗУ по документу	Документ, удостоверяющий сведения об использовании земли		
-					
Координаты границ земельного участка:					
№ точки	X (М)	Y (М)	№ точки	X (М)	Y (М)
1	4154.550	6368.600	79	4076.700	6361.860
2	4139.880	6388.140	80	4077.600	6360.700
3	4139.990	6388.200	81	4077.150	6360.330
4	4140.600	6388.590	82	4078.610	6358.520
5	4139.380	6390.190	83	4079.090	6358.880
6	4138.820	6389.770	84	4079.460	6358.440
7	4138.700	6389.690	85	4078.980	6358.020
8	4132.880	6397.470	86	4080.080	6356.720
9	4131.890	6396.760	87	4080.530	6357.090

10	4129.580	6399.640	88	4083.900	6352.950
11	4130.070	6400.060	89	4083.420	6352.590
12	4129.190	6401.120	90	4084.550	6351.180
13	4128.700	6400.690	91	4085.010	6351.580
10	4129.580	6404.690	92	4087.830	6348.130
10	4129.580	6402.660	93	4088.770	6348.860
16	4122.360	6403.180	94	4089.050	6348.520
17	4121.180	6402.120	95	4090.850	6349.970
18	4121.580	6401.640	96	4090.580	6350.320
10	4129.580	6400.200	97	4091.610	6351.130
20	4119.350	6400.730	98	4091.900	6350.750
21	4118.150	6399.730	99	4093.230	6351.890
22	4118.570	6399.220	100	4092.950	6352.220
23	4115.620	6396.770	101	4096.440	6355.230
24	4115.200	6397.300	10	4129.580	6356.630
25	4114.010	6396.340	10	4129.580	6359.460
26	4114.440	6395.810	104	4094.150	6361.770
27	4112.980	6394.620	105	4092.390	6360.340
28	4112.520	6395.140	106	4090.730	6362.330
29	4112.380	6395.050	107	4094.230	6364.980
30	4112.070	6395.450	108	4094.850	6365.470
31	4111.560	6395.050	109	4095.380	6364.790
32	4111.090	6395.580	110	4096.980	6366.080
33	4110.300	6394.950	111	4096.430	6366.750
34	4110.700	6394.320	112	4100.460	6370.010
35	4110.200	6393.900	113	4100.990	6369.360
36	4110.970	6392.970	114	4102.580	6370.590
37	4110.100	6392.270	115	4102.000	6371.270
38	4109.600	6392.840	116	4102.640	6371.770
39	4107.890	6391.430	117	4103.200	6371.120
40	4108.390	6390.860	118	4105.080	6372.730
41	4107.150	6389.900	119	4104.560	6373.330
42	4106.390	6390.800	120	4105.230	6373.860
43	4104.070	6388.910	121	4105.720	6373.220
44	4104.860	6387.990	122	4107.700	6374.780
45	4103.850	6387.200	123	4107.160	6375.440
46	4103.070	6388.150	124	4107.730	6375.900
47	4100.570	6386.060	125	4108.300	6375.260
48	4101.310	6385.150	126	4109.830	6376.520
49	4100.060	6384.150	127	4109.260	6377.220
50	4099.570	6384.730	128	4113.590	6380.670
51	4097.900	6383.420	129	4114.370	6379.660
52	4098.380	6382.780	130	4118.200	6382.700
53	4097.860	6382.330	131	4117.370	6383.710
54	4096.560	6384.100	132	4118.100	6384.310
55	4095.750	6383.420	133	4118.620	6383.640
56	4096.370	6382.720	134	4120.540	6385.170
57	4095.290	6381.830	135	4120.010	6385.850
58	4095.540	6381.500	136	4122.190	6387.610
59	4095.080	6381.140	137	4123.480	6385.960
60	4095.570	6380.510	138	4124.190	6385.010
61	4094.060	6379.290	139	4127.210	6387.180
62	4093.590	6379.900	140	4127.440	6386.780
63	4092.430	6378.960	141	4127.010	6386.440

64	4092.890	6378.350	142	4144.860	6362.630
65	4089.930	6375.980	143	4143.650	6361.680
66	4089.420	6376.570	144	4154.820	6346.890
67	4088.240	6375.610	145	4163.830	6353.660
64	4092.890	6375.000	146	4161.830	6356.350
64	4092.890	6373.440	147	4163.080	6357.280
70	4086.320	6374.030	148	4163.120	6357.320
71	4084.960	6372.910	149	4163.730	6357.790
72	4085.400	6372.340	150	4159.190	6363.920
64	4092.890	6371.420	151	4158.540	6363.440
64	4092.890	6372.340	152	4158.490	6363.400
75	4080.880	6370.280	153	4157.520	6364.700
76	4081.630	6369.300	154	4156.150	6363.720
77	4080.170	6368.130	155	4153.330	6367.670
64	4092.890	6366.000			

**Базовые платежи:**

Вид платежа	Значение платежа	Дата платежа	Единица площади	Номер документа, устанавливающего платеж
Кадастровая стоимость земельного участка	156845384.64		Рубль	

**Реестр переходных ключей**

77:01:0005009:73-26844;

**Данные ДЗР**

Учетный номер земельного участка	10110068				
Тип документа	Номер документа/статус	Период действия	Землепользователь	Площадь /доля	Цель использования
ДОГОВОР КРАТКОСРОЧНОЙ АРЕНДЫ С МНОЖЕСТВЕННОСТЬЮ ЛИЦ НА СТОРОНЕ АРЕНДАТОРА	М-01-514147 / Действует	с 23.01.2007 по 31.12.2010	Общество с ограниченной ответственностью "Техно Быт Комплекс"	1512 /	ЭКСПЛУАТАЦИИ части здания под торговлю, общественное питание и бытовое обслуживание

Сведения о зданиях и сооружениях. Данные БТИ и ДИГМ



## Сведения об участках

Кадастровый номер: 77:01:0005009:7

Адрес: г Москва, ул Усачёва, вл 29, корпус 3

## Данные Росреестра:

Кадастровый номер	77:01:0005009:7				
Адрес	Усачёва ул, д. 29, стр. 3, (г Москва, ул Усачёва, вл 29, корпус 3)				
Название участка		Статус земельного участка	код - 01		
Дата постановки на учет	2007-01-01	Дата снятия с учета			
Номера ЗУ, из которых образован данный					
Код категории ЗУ по справочнику 'Целевое назначение земель'	003002000000 - Земли населенных пунктов				
Документ(ы), удостоверяющий(е) сведения о категории земли(*)					
Основная и др. площади участка:					
Наименование вида площади по справочнику	Значение площади	Единица Измерения	Погрешность измерения		
Основная площадь	1318	Квадратный метр			
Данные по местоположению участка:					
Код ОКАТО	45286590000	Положение на ДКК			
Улица	Усачёва ул	В границах			
Дом	29	Уточнение			
Строение	3				
Неформализованное описание	г Москва, ул Усачёва, вл 29, корпус 3				
Использование земельного участка					
Вид использования ЗУ по справочнику	Вид использования ЗУ фактический	Вид использования ЗУ по документу	Документ, удостоверяющий сведения об использовании земли		
-					
Сведения о правах:					
Вид права		Код права	001002000000		
Организация	Собственники помещений в многоквартирном доме	Код КПП			
Описание документа юр. лица					
Регистрация права					
Координаты границ земельного участка:					
№ точки	X (М)	Y (М)	№ точки	X (М)	Y (М)
1	4175.990	6337.600	14	4223.480	6271.120

2	4177.890	6335.070	15	4220.240	6268.160
3	4178.720	6336.130	16	4221.540	6266.770
4	4184.650	6328.780	17	4214.500	6261.360
5	4183.310	6327.680	18	4215.370	6260.090
2	4177.890	6323.790	19	4189.400	6237.960
2	4177.890	6324.640	2	4177.890	6246.360
8	4206.420	6299.880	21	4208.840	6268.500
9	4218.340	6284.040	22	4211.920	6271.120
10	4216.600	6282.780	23	4212.030	6273.920
11	4221.500	6276.100	2	4177.890	6317.380
12	4221.980	6275.510	2	4177.890	6316.650
13	4220.790	6274.750	26	4167.120	6330.850

## Базовые платежи:

Вид платежа	Значение платежа	Дата платежа	Единица площади	Номер документа, устанавливающего платеж
Кадастровая стоимость земельного участка	156733647.22		Рубль	

## Реестр переходных ключей

77:01:0005009:7-26846;
------------------------

## Данные ДЗР

Учетный номер земельного участка	10103160				
Тип документа	Номер документа / статус	Период действия	Землепользователь	Площадь / доля	Цель использования
ДОГОВОР КРАТКОСРОЧНОЙ АРЕНДЫ С МНОЖЕСТВЕННОСТЬЮ ЛИЦ НА СТОРОНЕ АРЕНДАТОРА	М-01-511168 / Не действует	с 16.07.2004 по 31.03.2006	ЗАКРЫТОЕ АКЦИОНЕРНОЕ ОБЩЕСТВО ФИРМА "СТБ +"	1320 /	ЭКСПЛУАТАЦИИ части здания под оптовую торговлю и склад
ДОГОВОР КРАТКОСРОЧНОЙ АРЕНДЫ ЗЕМЕЛЬНОГО УЧАСТКА	М-01-504173 / Не действует	с 27.05.1998 по 16.07.2004	ЗАКРЫТОЕ АКЦИОНЕРНОЕ ОБЩЕСТВО ФИРМА "СТБ +"	1530 /	ЭКСПЛУАТАЦИИ прочих предприятий торговли

## Сведения о зданиях и сооружениях. Данные БТИ и ДИГМ

## Сведения об участках

Кадастровый номер: 77:01:0005009:4188

Адрес: г. Москва, ул. Усачева, вл. 29, корп. 3

## Данные Росреестра:

Кадастровый номер	77:01:0005009:4188				
Адрес	Усачева ул, д. 29, стр. 3, (г. Москва, ул. Усачева, вл. 29, корп. 3)				
Название участка		Статус земельного участка	код - 05		
Дата постановки на учет	2014-11-28	Дата снятия с учета			
Номера ЗУ, из которых образован данный					
Код категории ЗУ по справочнику 'Целевое назначение земель'	003002000000 - Земли населенных пунктов				
Документ(ы), удостоверяющий(е) сведения о категории земли(*)					
Основная и др. площади участка:					
Наименование вида площади по справочнику	Значение площади	Единица Измерения	Погрешность измерения		
Основная площадь	2448	Квадратный метр			
Данные по местоположению участка:					
Код ОКАТО	45286590000	Положение на ДКК			
Улица	Усачева ул	В границах			
Дом	29	Уточнение			
Строение	3				
Неформализованное описание	г. Москва, ул. Усачева, вл. 29, корп. 3				
Использование земельного участка					
Вид использования ЗУ по справочнику	Вид использования ЗУ фактический	Вид использования ЗУ по документу	Документ, удостоверяющий сведения об использовании земли		
-					
Координаты границ земельного участка:					
№ точки	X (М)	Y (М)	№ точки	X (М)	Y (М)
1	4170.310	6347.720	23	4218.120	6283.880
2	4178.860	6336.300	24	4218.340	6284.040
3	4178.720	6336.130	25	4218.150	6284.290
4	4177.890	6335.070	26	4219.010	6285.000
5	4175.990	6337.600	27	4219.650	6284.150
6	4167.120	6330.850	28	4221.570	6285.590
7	4178.020	6316.660	29	4223.390	6283.220
8	4179.020	6317.380	30	4221.440	6281.760
9	4212.030	6273.920	31	4222.120	6280.850

10	4211.920	6271.120	32	4224.090	6282.330
11	4208.840	6268.500	33	4225.830	6280.030
12	4182.710	6246.360	34	4223.840	6278.550
13	4189.400	6237.960	35	4224.430	6277.760
10	4211.920	6260.090	36	4223.330	6276.930
10	4211.920	6261.360	37	4228.800	6269.620
16	4221.540	6266.770	38	4178.920	6228.290
17	4220.240	6268.160	39	4177.240	6230.140
18	4223.480	6271.120	40	4172.630	6235.590
10	4211.920	6274.750	41	4169.370	6239.450
20	4221.980	6275.510	42	4194.470	6260.690
21	4221.500	6276.100	43	4189.590	6266.950
22	4216.600	6282.780	44	4143.830	6326.690

**Базовые платежи:**

Вид платежа	Значение платежа	Дата платежа	Единица площади	Номер документа, устанавливающего платеж
Кадастровая стоимость земельного участка	289724569.92		Рубль	

**Реестр переходных ключей**

77:01:0005009:4188-26846;

Кадастровый номер:

Адрес:

Сведения о зданиях и сооружениях. Данные БТИ и ДИГМ

## Сведения об участках

Кадастровый номер: 77:01:0005009:4208

Адрес: г. Москва, ул. Усачева, вл. 29, корп. 8

## Данные Росреестра:

Кадастровый номер	77:01:0005009:4208				
Адрес	Усачева ул, д. 29, стр. 8, (г. Москва, ул. Усачева, вл. 29, корп. 8)				
Название участка		Статус земельного участка	код - 05		
Дата постановки на учет	2015-07-01	Дата снятия с учета			
Номера ЗУ, из которых образован данный					
Код категории ЗУ по справочнику 'Целевое назначение земель'	003002000000 - Земли населенных пунктов				
Документ(ы), удостоверяющий(е) сведения о категории земли(*)					
Основная и др. площади участка:					
Наименование вида площади по справочнику	Значение площади	Единица Измерения	Погрешность измерения		
Основная площадь	4553	Квадратный метр			
Данные по местоположению участка:					
Код ОКАТО	45286590000	Положение на ДКК			
Улица	Усачева ул	В границах			
Дом	29	Уточнение			
Строение	8				
Неформализованное описание	г. Москва, ул. Усачева, вл. 29, корп. 8				
Использование земельного участка					
Вид использования ЗУ по справочнику	Вид использования ЗУ фактический	Вид использования ЗУ по документу	Документ, удостоверяющий сведения об использовании земли		
-					
Координаты границ земельного участка:					
№ точки	X (М)	Y (М)	№ точки	X (М)	Y (М)
1	4046.080	6293.200	10	4132.490	6272.760
2	4073.690	6322.640	11	4132.420	6269.960
3	4077.450	6318.520	12	4133.180	6267.870
4	4073.570	6314.520	13	4134.860	6266.570
5	4102.410	6304.980	14	4138.490	6266.580
6	4109.470	6297.200	15	4145.320	6259.100
7	4108.710	6296.440	16	4153.500	6231.950
8	4110.650	6294.490	17	4137.250	6217.820
9	4111.530	6295.200			

Базовые платежи:				
Вид платежа	Значение платежа	Дата платежа	Единица площади	Номер документа, устанавливающего платеж
Кадастровая стоимость земельного участка	535784883.49		Рубль	

## Реестр переходных ключей

77:01:0005009:4208-26850;

## Кадастровый номер:

Адрес:

## Реестр переходных ключей

77:01:0005009:4208-26850;

Сведения о зданиях и сооружениях. Данные БТИ и ДИГМ

## Сведения об участках

Кадастровый номер: 77:01:0005009:67

Адрес: г Москва, ул Усачёва, вл 29, корпус 9

## Данные Росреестра:

Кадастровый номер	77:01:0005009:67				
Адрес	Усачёва ул, д. 29, стр. 9, (г Москва, ул Усачёва, вл 29, корпус 9)				
Название участка		Статус земельного участка	код - 01		
Дата постановки на учет	2007-01-01	Дата снятия с учета			
Номера ЗУ, из которых образован данный					
Код категории ЗУ по справочнику 'Целевое назначение земель'	003002000000 - Земли населенных пунктов				
Документ(ы), удостоверяющий(е) сведения о категории земли(*)					
Основная и др. площади участка:					
Наименование вида площади по справочнику	Значение площади	Единица Измерения	Погрешность измерения		
Основная площадь	1553	Квадратный метр			
Данные по местоположению участка:					
Код ОКАТО	45286590000	Положение на ДКК			
Улица	Усачёва ул	В границах			
Дом	29	Уточнение			
Строение	9				
Неформализованное описание	г Москва, ул Усачёва, вл 29, корпус 9				
Использование земельного участка					
Вид использования ЗУ по справочнику	Вид использования ЗУ фактический	Вид использования ЗУ по документу	Документ, удостоверяющий сведения об использовании земли		
-					
Координаты границ земельного участка:					
№ точки	X (М)	Y (М)	№ точки	X (М)	Y (М)
1	4047.300	6338.090	43	4048.270	6266.220
2	4050.180	6334.510	44	4050.930	6263.900
3	4050.420	6334.710	45	4043.510	6255.400
4	4051.310	6333.590	46	4041.000	6257.540
5	4051.070	6333.390	47	4039.950	6256.390
6	4054.680	6328.890	48	4022.130	6271.870
7	4054.910	6329.070	49	4020.260	6269.770
8	4055.740	6328.040	50	4018.450	6271.370
9	4055.520	6327.850	51	4020.300	6273.460

10	4058.320	6324.280	52	4017.510	6275.880
11	4057.260	6323.420	53	4016.900	6275.180
12	4057.540	6323.080	54	4011.770	6279.650
13	4055.960	6321.800	55	4012.370	6280.340
10	4058.320	6322.130	56	4009.780	6282.600
10	4058.320	6319.320	57	4009.000	6281.720
16	4052.470	6319.040	58	4006.810	6283.660
17	4050.820	6317.720	59	4007.570	6284.520
18	4050.600	6317.980	60	4000.410	6290.730
10	4058.320	6317.170	61	4001.450	6291.620
20	4044.960	6323.040	62	3995.220	6299.500
21	4039.240	6318.270	63	4010.820	6312.140
22	4038.080	6319.680	64	4010.400	6312.640
23	4034.210	6316.570	65	4015.030	6316.380
24	4035.090	6315.500	66	4014.380	6317.160
25	4033.600	6314.330	67	4016.260	6318.760
26	4033.030	6313.530	68	4016.950	6317.930
27	4030.200	6311.220	69	4027.330	6326.250
28	4030.700	6310.600	70	4027.740	6325.750
29	4029.530	6309.610	71	4031.280	6328.560
30	4028.390	6311.020	72	4030.850	6329.070
31	4012.340	6298.150	73	4033.280	6330.970
32	4011.930	6298.660	74	4032.630	6331.750
33	4008.630	6296.010	75	4036.790	6335.230
34	4010.810	6294.010	76	4037.850	6333.950
35	4012.120	6295.520	77	4040.370	6336.080
36	4013.070	6294.690	78	4041.800	6334.340
37	4013.530	6295.200	79	4043.000	6335.310
38	4036.300	6275.450	80	4043.320	6334.920
39	4036.880	6276.120	81	4045.840	6336.920
40	4045.020	6269.050	82	4045.500	6337.330
41	4045.970	6270.130	83	4046.360	6338.030
42	4049.230	6267.320	84	4046.700	6337.610

## Базовые платежи:

Вид платежа	Значение платежа	Дата платежа	Единица площади	Номер документа, устанавливающего платеж
Кадастровая стоимость земельного участка	160635300.44		Рубль	

## Реестр переходных ключей

77:01:0005009:67-26851;
-------------------------

## Данные ДЗР

Учетный номер земельного участка	10108931				
Тип документа	Номер документа/ статус	Период действия	Землепользователь	Площадь /доля	Цель использования
ДОГОВОР АРЕНДЫ С МНОЖЕСТВЕННОСТЬЮ ЛИЦ НА СТОРОНЕ АРЕНДАТОРА	М-01-032579 / Не действует	с 12.02.2007 по 12.02.2007	Общество с ограниченной ответственностью "Частное охранное предприятие " Вымпел-А-1"	1553 /	ЭКСПЛУАТАЦИИ части здания под офис



ДОГОВОР АРЕНДЫ С МНОЖЕСТВЕННОСТЬЮ ЛИЦ НА СТОРОНЕ АРЕНДАТОРА	М-01-032579 / Не действует	с 12.02.2007 по 12.02.2007	Акционерный коммерческий Сберегательный банк Российской Федерации (открытое акционерное общество)	1553 /	ЭКСПЛУАТАЦИИ части здания под размещение служб банка
ДОГОВОР КРАТКОСРОЧНОЙ АРЕНДЫ С МНОЖЕСТВЕННОСТЬЮ ЛИЦ НА СТОРОНЕ АРЕНДАТОРА	П-01-5213145 / Проектный	с 05.09.2007 по 05.08.2008	Акционерный коммерческий Сберегательный банк Российской Федерации (открытое акционерное общество)	1553 /	ЭКСПЛУАТАЦИИ части здания под размещение служб банка
ДОГОВОР КРАТКОСРОЧНОЙ АРЕНДЫ С МНОЖЕСТВЕННОСТЬЮ ЛИЦ НА СТОРОНЕ АРЕНДАТОРА	П-01-5216840 / Проектный	с 31.07.2007 по 30.06.2008	Общество с ограниченной ответственностью "Частное охранное предприятие " Вымпел-А-1"	1553 /	ЭКСПЛУАТАЦИИ части здания под офис

Сведения о зданиях и сооружениях. Данные БТИ и ДИГМ

## Сведения об участках

Кадастровый номер: 77:01:0005009:44

Адрес: г Москва, ул Доватора, вл 12

## Данные Росреестра:

Кадастровый номер	77:01:0005009:44				
Адрес	Доватора ул, д. 12, (г Москва, ул Доватора, вл 12)				
Название участка		Статус земельного участка	код - 01		
Дата постановки на учет	2007-01-01	Дата снятия с учета			
Номера ЗУ, из которых образован данный					
Код категории ЗУ по справочнику 'Целевое назначение земель'	003002000000 - Земли населенных пунктов				
Документ(ы), удостоверяющий(е) сведения о категории земли(*)					
Основная и др. площади участка:					
Наименование вида площади по справочнику	Значение площади	Единица Измерения	Погрешность измерения		
Основная площадь	985	Квадратный метр			
Данные по местоположению участка:					
Код ОКАТО	45286590000	Положение на ДКК			
Улица	Доватора ул	В границах			
Дом	12	Уточнение			
Неформализованное описание	г Москва, ул Доватора, вл 12				
Использование земельного участка					
Вид использования ЗУ по справочнику	Вид использования ЗУ фактический	Вид использования ЗУ по документу	Документ, удостоверяющий сведения об использовании земли		
-					
Координаты границ земельного участка:					
№ точки	X (М)	Y (М)	№ точки	X (М)	Y (М)
1	4256.160	6215.270	10	4243.560	6250.200
2	4252.580	6212.390	11	4243.420	6250.090
3	4251.360	6214.000	12	4239.790	6247.320
4	4224.320	6192.270	13	4235.340	6243.920
5	4231.450	6183.510	14	4232.870	6247.170
6	4262.530	6208.530	15	4227.290	6243.010
7	4260.750	6210.750	16	4235.550	6232.300
8	4268.310	6216.860	17	4240.430	6235.940
9	4268.750	6217.210			

**Базовые платежи:**

Вид платежа	Значение платежа	Дата платежа	Единица площади	Номер документа, устанавливающего платеж
Кадастровая стоимость земельного участка	105089581.05		Рубль	

**Реестр переходных ключей**

77:01:0005009:44-26847;

**Данные ДЗР**

Учетный номер земельного участка	10107479				
Тип документа	Номер документа/ статус	Период действия	Землепользователь	Площадь /доля	Цель использования
ДОГОВОР АРЕНДЫ С МНОЖЕСТВЕННОСТЬЮ ЛИЦ НА СТОРОНЕ АРЕНДАТОРА	М-01-029111 / Действует	с 20.01.2006 по 20.11.2013	Общество с ограниченной ответственностью "КВИД-СЕРВИС"	985 /	ЭКСПЛУАТАЦИИ части здания под магазин продовольственных товаров
ДОГОВОР АРЕНДЫ С МНОЖЕСТВЕННОСТЬЮ ЛИЦ НА СТОРОНЕ АРЕНДАТОРА	М-01-029111 / Не действует	с 25.07.2005 по 22.07.2013	Общество с ограниченной ответственностью "АЙВА"	985 /	ЭКСПЛУАТАЦИИ части здания под магазин продовольственных товаров

Сведения о зданиях и сооружениях. Данные БТИ и ДИГМ

## Сведения об участках

Кадастровый номер: 77:01:0005009:17

Адрес: г Москва, ул Доватора, вл 12, корпус 2

## Данные Росреестра:

Кадастровый номер	77:01:0005009:17				
Адрес	Доватора ул, д. 12, стр. 2, (г Москва, ул Доватора, вл 12, корпус 2)				
Название участка		Статус земельного участка	код - 01		
Дата постановки на учет	2007-01-01	Дата снятия с учета			
Номера ЗУ, из которых образован данный					
Код категории ЗУ по справочнику 'Целевое назначение земель'	003002000000 - Земли населенных пунктов				
Документ(ы), удостоверяющий(е) сведения о категории земли(*)					
Основная и др. площади участка:					
Наименование вида площади по справочнику	Значение площади	Единица Измерения	Погрешность измерения		
Основная площадь	2121	Квадратный метр			
Данные по местоположению участка:					
Код ОКАТО	45286590000	Положение на ДКК			
Улица	Доватора ул	В границах			
Дом	12	Уточнение			
Строение	2				
Неформализованное описание	г Москва, ул Доватора, вл 12, корпус 2				
Использование земельного участка					
Вид использования ЗУ по справочнику	Вид использования ЗУ фактический	Вид использования ЗУ по документу	Документ, удостоверяющий сведения об использовании земли		
-					
Координаты границ земельного участка:					
№ точки	X (М)	Y (М)	№ точки	X (М)	Y (М)
1	4200.510	6236.710	12	4223.530	6212.470
2	4203.380	6233.880	13	4225.390	6214.150
3	4205.430	6235.480	14	4228.330	6210.670
4	4209.620	6230.410	15	4185.630	6174.810
5	4207.900	6228.930	16	4178.840	6182.970
6	4209.550	6226.750	17	4176.370	6180.980
7	4215.650	6231.760	18	4170.480	6188.050
8	4222.090	6224.500	19	4171.780	6189.210
9	4219.280	6222.120	20	4168.560	6193.310

10	4222.300	6218.320	21	4170.410	6195.180
11	4220.590	6216.650	22	4162.590	6205.270

## Базовые платежи:

Вид платежа	Значение платежа	Дата платежа	Единица площади	Номер документа, устанавливающего платеж
Кадастровая стоимость земельного участка	210674497.11		Рубль	

## Реестр переходных ключей

77:01:0005009:17-2101474;
---------------------------

## Данные ДЗР

Учетный номер земельного участка	10103368				
Тип документа	Номер документа/ статус	Период действия	Землепользователь	Площадь /доля	Цель использования
ДОГОВОР КРАТКОСРОЧНОЙ АРЕНДЫ ЗЕМЕЛЬНОГО УЧАСТКА	М-01-504916 / Не действует	с 24.12.1998 по 20.09.2002	Инспекция Федеральной налоговой службы № 4 по г. Москве	2100 /	ЭКСПЛУАТАЦИИ существующего здания под административное помещение.
ДОГОВОР АРЕНДЫ ЗЕМЕЛЬНОГО УЧАСТКА С МНОЖЕСТВЕННОСТЬЮ ЛИЦ НА СТОРОНЕ АРЕНДАТОРА ПРЕДОСТАВЛЯЕМОГО ПРАВООБЛАДАТЕЛЮ ЗДАНИЙ, СТРОЕНИЙ, СООРУЖЕНИЙ ( ПОМЕЩЕНИЙ В НИХ), РАСПОЛОЖЕННЫХ НА ЗЕМЕЛЬНОМ УЧАСТКЕ	М-01-053866 / Действует	с 27.03.2019 по 27.03.2022	ИНСПЕКЦИЯ ФЕДЕРАЛЬНОЙ НАЛОГОВОЙ СЛУЖБЫ № 4 ПО	2121 /	ЭКСПЛУАТАЦИИ помещений в здании под административные цели

Сведения о зданиях и сооружениях. Данные БТИ и ДИГМ

## Сведения об участках

Кадастровый номер: 77:01:0005009:3705

Адрес: г. Москва, ул. Усачева, вл. 29, стр. 18

## Данные Росреестра:

Кадастровый номер	77:01:0005009:3705				
Адрес	Усачева ул, д. 29, стр. 18, (г. Москва, ул. Усачева, вл. 29, стр. 18)				
Название участка		Статус земельного участка	код - 06		
Дата постановки на учет	2012-11-07	Дата снятия с учета			
Номера ЗУ, из которых образован данный					
Код категории ЗУ по справочнику 'Целевое назначение земель'	003002000000 - Земли населенных пунктов				
Документ(ы), удостоверяющий(е) сведения о категории земли(*)					
Основная и др. площади участка:					
Наименование вида площади по справочнику	Значение площади	Единица Измерения	Погрешность измерения		
Основная площадь	52	Квадратный метр			
Данные по местоположению участка:					
Код ОКАТО	45286590000	Положение на ДКК			
Улица	Усачева ул	В границах			
Дом	29	Уточнение			
Строение	18				
Неформализованное описание	г. Москва, ул. Усачева, вл. 29, стр. 18				
Использование земельного участка					
Вид использования ЗУ по справочнику	Вид использования ЗУ фактический	Вид использования ЗУ по документу	Документ, удостоверяющий сведения об использовании земли		
-					
Координаты границ земельного участка:					
№ точки	X (М)	Y (М)	№ точки	X (М)	Y (М)
1	4107.050	6358.910	3	4117.650	6360.570
2	4113.830	6364.900	4	4110.870	6354.580
Базовые платежи:					
Вид платежа	Значение платежа	Дата платежа	Единица площади	Номер документа, устанавливающего платеж	
Кадастровая стоимость земельного участка	118595.36		Рубль		

## Реестр переходных ключей

77:01:0005009:3705-4304117;

## Данные ДЗР

Учетный номер земельного участка	10112344				
Тип документа	Номер документа / статус	Период действия	Землепользователь	Площадь / доля	Цель использования
ДОГОВОР АРЕНДЫ ЗЕМЕЛЬНОГО УЧАСТКА ПРЕДОСТАВЛЯЕМОГО ПРАВООБЛАДАТЕЛЮ ЗДАНИЙ, СТРОЕНИЙ, СООРУЖЕНИЙ, РАСПОЛОЖЕННЫХ НА ЗЕМЕЛЬНОМ УЧАСТКЕ	М-01-040804 / Действует	с 08.02.2013 по 26.12.2061	ПУБЛИЧНОЕ АКЦИОНЕРНОЕ ОБЩЕСТВО "МОСКОВСКАЯ ОБЪЕДИНЕННАЯ ЭЛЕКТРОСЕТЕВАЯ КОМПАНИЯ"	52 /	ЭКСПЛУАТАЦИИ здания трансформаторной подстанции

Сведения о зданиях и сооружениях. Данные БТИ и ДИГМ

## **Материалы заказчика**



**ПРОТОКОЛ  
ВНЕОЧЕРЕДНОГО ОБЩЕГО СОБРАНИЯ СОБСТВЕННИКОВ ПОМЕЩЕНИЙ  
В МНОГОКВАРТИРНОМ ДОМЕ  
от « 18 » июня 2019 г.**

ул.Усачева, д.29, корп.1, кв.54

«10» июня 2019г. - «18» июня 2019г.

**ВНЕОЧЕРЕДНОЕ ОБЩЕЕ СОБРАНИЕ СОБСТВЕННИКОВ ПОМЕЩЕНИЙ В  
МНОГОКВАРТИРНОМ ДОМЕ  
по адресу:**

г.Москва, ул.Усачева, д.29, корп.1  
в форме очно-заочного голосования

Дата и время проведения очного обсуждения 10 июня 2019г в 20ч

Место проведения очного обсуждения детская площадка во дворе корп.1

Дата начала заочного голосования 10 июня 2019г

Дата и время окончания приема оформленных в письменной форме решений собственников помещений по вопросам, поставленным на голосование 18 июня 2019г в 20ч

Место приема оформленных в письменной форме решений собственников помещений кв.54

Инициатор(ы) общего собрания: Совет дома

Способ сообщения собственникам помещений о проведении общего собрания  
Уведомления каждому собственнику, объявления в подъездах, сообщение в группе «Наш дом»

---

Председатель общего собрания: Илькин Н.В.

Секретарь общего собрания: Шмелева Е.В.

Лица, проводившие подсчет голосов: Е.Карпенко, Д.Кислицын, Л.Мумбер

Общая площадь жилых и нежилых помещений в многоквартирном доме-5303,7 кв. м.

Общее количество голосов собственников помещений в многоквартирном доме - 124

Количество голосов собственников помещений в многоквартирном доме, принявших участие в голосовании на общем собрании - 118.

Общее собрание имеет кворум, правомочно принимать решения.

**Повестка дня общего собрания**

1. Избрание председателя общего собрания, секретаря общего собрания.
  2. Избрание лиц для подсчета голосов, поданных по вопросам, поставленным на голосование.
  3. О корректировке плана межевания 479 квартала(ул.Усачева, д.29, корп.1,2,3,7,8,9 и ул.Доватора, д.12 и 14).
  4. О месте хранения протокола общего собрания собственников помещений, решений
-

собственников по вопросам, поставленным на голосование.

## РАССМОТРЕНИЕ ВОПРОСОВ ПОВЕСТКИ ДНЯ ОБЩЕГО СОБРАНИЯ

**Вопрос 1. Избрание председателя общего собрания, секретаря общего собрания.**

**СЛУШАЛИ:** С.Долгачева

**ПРЕДЛОЖЕНО:**

Избрать председателем общего собрания Илькина Н.В., секретарем общего собрания Шмелеву Е.В.

При подведении итогов голосования учтены голоса собственников помещений с общей площадью 5005,83 кв. м, обладающих количеством голосов 93,75

**РЕШИЛИ:**

Итоги голосования собственников помещений, принявших участие в голосовании по данному вопросу (суммарное количество голосов, поданных за каждый вариант решения):

«ЗА»	«ПРОТИВ»	«ВОЗДЕРЖАЛСЯ»
Илькин Н.В.- 93,75 Шмелева Е.В.- 93,75	—	—

Количество голосов, поданных ЗА предложенное решение, составило 100 % от числа голосов собственников помещений, принявших участие в голосовании на общем собрании.

**ПРЕДЛОЖЕННОЕ РЕШЕНИЕ** по вопросу 1: Избрать председателем общего собрания Илькина Н.В.(принято), секретарем общего собрания Шмелеву Е.В.(принято).

**Вопрос 2. Избрание лиц для подсчета голосов, поданных по вопросам, поставленным на голосование.**

**СЛУШАЛИ:** Шмелеву Е.В.

**ПРЕДЛОЖЕНО:**

Избрать для подсчета голосов, поданных по вопросам, поставленным на голосование, следующих лиц:

- 1)Е.Карпенко,
- 2)Д.Кислицына,
- 3)Л.Мумбер.

При подведении итогов голосования учтены голоса собственников помещений с общей площадью 5005,83 кв. м, обладающих количеством голосов 93,75.

**РЕШИЛИ:**

Итоги голосования собственников помещений, принявших участие в голосовании по данному вопросу (суммарное количество голосов, поданных за каждый вариант решения):

«ЗА»	«ПРОТИВ»	«ВОЗДЕРЖАЛСЯ»
Е.Карпенко – 93,75 Д.Кислицына- 93,75 Л.Мумбер - 93,75	—	—

Количество голосов, поданных ЗА предложенное решение, составило 100 % от числа голосов

собственников помещений, принявших участие в голосовании на общем собрании.

**ПРЕДЛОЖЕННОЕ РЕШЕНИЕ** по вопросу 2: Избрать для подсчета голосов, поданных по вопросам, поставленным на голосование, следующих лиц:

- 1) Е. Карпенко,
- 2) Д. Кислицын,
- 3) Л. Мумбер,

(принято)

**Вопрос 3. О корректировке плана межевания 479 квартала**

**СЛУШАЛИ:** Председателя Совета дома Илькина Н.В.

Выступили: С. Долгачев, Д. Кислицын, Л. Мумбер, Е. Карпенко, И. Шаталов, Т. Волошина, А. Меграбян, Н. Богословская, Ю. Дубровская.

**ПРЕДЛОЖЕНО:**

**3.1. Согласиться с предложением о проведении корректировки плана межевания 479 квартала.**

При подведении итогов голосования учтены голоса собственников помещений с общей площадью 5005,83 кв. м, обладающих количеством голосов 93,75.

**РЕШИЛИ:**

1. Провести корректировку плана межевания квартала.
2. Согласиться с предложением поручить: а) представить первичные документы в ДГИ на выпуск Распоряжения на корректировку Илькину Н.В.; б) заключить Договор на корректировку с Мастерской №4 Аксененко Т.В.
3. Предложить собственникам помещений добровольно, по своему усмотрению, сдать денежные средства на оплату проведения корректировки плана межевания.

Итоги голосования собственников помещений, принявших участие в голосовании по данному вопросу:

«ЗА»	«ПРОТИВ»	«ВОЗДЕРЖАЛСЯ»
93,75		

Количество голосов, поданных ЗА предложенное решение, составило 93,75% от общего числа голосов собственников помещений в многоквартирном доме.

**Вопрос 4. Определение места хранения протокола общего собрания собственников помещений, решений собственников по вопросам, поставленным на голосование.**

**СЛУШАЛИ:** Илькина Н.В.

**ПРЕДЛОЖЕНО:**

определить местом хранения протокола (данного) общего собрания собственников помещений в многоквартирном доме, решений собственников по вопросам, поставленным на голосование – у председателя Совета дома.

**РЕШИЛИ:**

Определить местом хранения протокола (данного) общего собрания собственников помещений в многоквартирном доме, решений собственников по вопросам, поставленным на голосование, у председателя Совета дома Илькина Н.В. (голосовали-единогласно).

1. Подписи:

Председатель общего собрания

Илькин Н.В.

Фамилия, инициалы  
подписи

Собственноручная подпись

«18» июня 2019 г.

Дата представления

Секретарь общего собрания

Шмелева Е.В.

Фамилия, инициалы  
подписи

Собственноручная подпись

«18» июня 2019 г.

Дата представления

Лица, проводившие подсчет голосов:

1. Е.Карпенко

Фамилия, инициалы

Собственноручная подпись

«18» июня 2019 г.

Дата представления подписи

2. Д.Кислицын

Фамилия, инициалы

Собственноручная подпись

«18» июня 2019 г.

Дата представления подписи

3. Л.Мумбер

Фамилия, инициалы

Собственноручная подпись

«18» июня 2019 г.

Дата представления подписи

**ПРОТОКОЛ  
ВНЕОЧЕРЕДНОГО ОБЩЕГО СОБРАНИЯ СОБСТВЕННИКОВ ПОМЕЩЕНИЙ  
В МНОГОКВАРТИРНОМ ДОМЕ  
от « 21 » июня 2019 г.**

ул. Усачева, д.29, корп.2, кв.105

«07» июня 2019г. - «24»июня 2019г.

**ВНЕОЧЕРЕДНОЕ ОБЩЕЕ СОБРАНИЕ СОБСТВЕННИКОВ ПОМЕЩЕНИЙ В  
МНОГОКВАРТИРНОМ ДОМЕ  
по адресу:**

г. Москва, ул. Усачева, д. 29, корп. 2  
в форме очно-заочного голосования

Дата и время проведения очного обсуждения 07 июня 2019 г в 20:00

Место проведения очного обсуждения детская площадка во дворе корп. 2

Дата начала заочного голосования 07 июня 2019 г

Дата и время окончания приема оформленных в письменной форме решений собственников помещений по вопросам, поставленным на голосование 24 июня 2019 г в 20:00

Место приема оформленных в письменной форме решений собственников помещений кв.105

Инициатор(ы) общего собрания: Совет дома

Способ сообщения собственникам помещений о проведении общего собрания  
Уведомления каждому собственнику, объявления в подъездах, сообщение в группе «Усачева-29-2»

---

Председатель общего собрания: Мельникова Е. С.

Секретарь общего собрания: Гришя А. А.

Лица, проводившие подсчет голосов: Назарьев П. И., Мельников И. В.

Общая площадь жилых и нежилых помещений в многоквартирном доме – 4780,4 кв. м.

Общее количество голосов собственников помещений в многоквартирном доме - 131

Количество голосов собственников помещений в многоквартирном доме, принявших участие в голосовании на общем собрании - 88

Общее собрание имеет кворум, правомочно принимать решения.

**Повестка дня общего собрания**

1. Избрание председателя общего собрания, секретаря общего собрания.
  2. Избрание лиц для подсчета голосов, поданных по вопросам, поставленным на голосование.
  3. О корректировке плана межевания 479 квартала (ул. Усачева, д.29, корп. 1, 2, 3, 7, 8, 9 и ул. Доватора, д. 12 и 14).
  4. О месте хранения протокола общего собрания собственников помещений, решений собственников по вопросам, поставленным на голосование.
-

## РАССМОТРЕНИЕ ВОПРОСОВ ПОВЕСТКИ ДНЯ ОБЩЕГО СОБРАНИЯ

**Вопрос 1. Избрание председателя общего собрания, секретаря общего собрания.**

**СЛУШАЛИ:** Назарьева П. И.

**ПРЕДЛОЖЕНО:**

Избрать председателем общего собрания Мельникову Е. С., секретарем общего собрания Гришина А. А.

При подведении итогов голосования учтены голоса собственников помещений с общей площадью 3 599,57 кв. м, обладающих количеством голосов 75,3%.

**РЕШИЛИ:**

Итоги голосования собственников помещений, принявших участие в голосовании по данному вопросу (суммарное количество голосов, поданных за каждый вариант решения):

«ЗА»	«ПРОТИВ»	«ВОЗДЕРЖАЛСЯ»
Мельникова Е. С. - 75,3%	—	—
Гришин А. А. - 75,3%	—	—

Количество голосов, поданных ЗА предложенное решение, составило 100 % от числа голосов собственников помещений, принявших участие в голосовании на общем собрании.

**ПРЕДЛОЖЕННОЕ РЕШЕНИЕ** по вопросу 1: Избрать председателем общего собрания Мельникову Е. С. (принято), секретарем общего собрания Гришина А. А. (принято).

**Вопрос 2. Избрание лиц для подсчета голосов, поданных по вопросам, поставленным на голосование.**

**СЛУШАЛИ:** Гришина А. А.

**ПРЕДЛОЖЕНО:**

Избрать для подсчета голосов, поданных по вопросам, поставленным на голосование, следующих лиц:

- 1) Назарьев П. И.,
- 2) Мельников И. В.

При подведении итогов голосования учтены голоса собственников помещений с общей площадью 3 599,57 кв. м, обладающих количеством голосов 75,3%.

**РЕШИЛИ:**

Итоги голосования собственников помещений, принявших участие в голосовании по данному вопросу (суммарное количество голосов, поданных за каждый вариант решения):

«ЗА»	«ПРОТИВ»	«ВОЗДЕРЖАЛСЯ»
Назарьев П. И. - 75,3%	—	—
Мельников И. В. - 75,3%	—	—

Количество голосов, поданных ЗА предложенное решение, составило 100 % от числа голосов собственников помещений, принявших участие в голосовании на общем собрании.

**ПРЕДЛОЖЕННОЕ РЕШЕНИЕ** по вопросу 2: Избрать для подсчета голосов, поданных по вопросам, поставленным на голосование, следующих лиц:

- 1) Назарьев П. И.,

2) Мельников И. В.

(принято)

**Вопрос 3. О корректировке плана межевания 479 квартала**

**СЛУШАЛИ:** Члена Совета дома Мельникову Е. С.

**Выступили:** Илькин Н. В., Назарьева И. Е.

**ПРЕДЛОЖЕНО:**

3.1. Согласиться с предложением о проведении корректировки плана межевания 479 квартала.

При подведении итогов голосования учтены голоса собственников помещений с общей площадью 3 599,57 кв. м, обладающих количеством голосов 75,3%.

**РЕШИЛИ:**

1. Провести корректировку плана межевания квартала.
2. Согласиться с предложением поручить: а) представить первичные документы в ДГИ на выпуск Распоряжения на корректировку Илькину Н. В.; б) заключить Договор на корректировку с Мастерской №4 Аксененко Т.В.
3. Предложить собственникам помещений добровольно, по своему усмотрению, сдать денежные средства на оплату проведения корректировки плана межевания. Итоги голосования собственников помещений, принявших участие в голосовании по данному вопросу:

«ЗА»	«ПРОТИВ»	«ВОЗДЕРЖАЛСЯ»
75,3%		

Количество голосов, поданных ЗА предложенное решение, составило 75,3% от общего числа голосов собственников помещений в многоквартирном доме.

**Вопрос 4. Определение места хранения протокола общего собрания собственников помещений, решений собственников по вопросам, поставленным на голосование.**

**СЛУШАЛИ:** Мельникову Е. С.

**ПРЕДЛОЖЕНО:**

определить местом хранения протокола (данного) общего собрания собственников помещений в многоквартирном доме, решений собственников по вопросам, поставленным на голосование – у члена Совета дома Мельниковой Е. С.

**РЕШИЛИ:**

Определить местом хранения протокола (данного) общего собрания собственников помещений в многоквартирном доме, решений собственников по вопросам, поставленным на голосование, у члена Совета дома Мельниковой Е. С. (голосовали-единогласно).

1. Подписи:

Председатель общего собрания  
Мельникова Е. С. \_\_\_\_\_

«24» июня 2019 г.

Секретарь общего собрания  
Гришин А. А. \_\_\_\_\_

«24» июня 2019 г.

Лица, проводившие подсчет голосов:

1. Назарьев П. И. \_\_\_\_\_

«24» июня 2019 г.

2. Мельников И. В. \_\_\_\_\_

«24» июня 2019 г.

**ПРОТОКОЛ  
ВНЕОЧЕРЕДНОГО ОБЩЕГО СОБРАНИЯ СОБСТВЕННИКОВ ПОМЕЩЕНИЙ  
В МНОГОКВАРТИРНОМ ДОМЕ  
от «18» июня 2019 г.**

ул. Усачева, д. 29, корп. 3, кв. 212

«10» июня 2019г. - «18» июня 2019г.

**ВНЕОЧЕРЕДНОЕ ОБЩЕЕ СОБРАНИЕ СОБСТВЕННИКОВ ПОМЕЩЕНИЙ В  
МНОГОКВАРТИРНОМ ДОМЕ  
по адресу:**

г. Москва, ул. Усачева, д. 29, корп. 3  
в форме очно-заочного голосования

Дата и время проведения очного обсуждения 10 июня 2019г в 21 ч.

Место проведения очного обсуждения детская площадка во дворе корп. 3

Дата начала заочного голосования 10 июня 2019г

Дата и время окончания приема оформленных в письменной форме решений собственников помещений по вопросам, поставленным на голосование 18 июня 2019г в 20 ч.

Место приема оформленных в письменной форме решений собственников помещений кв. 212

Инициатор(ы) общего собрания: Совет дома

Способ сообщения собственникам помещений о проведении общего собрания  
Уведомления каждому собственнику, объявления в подъездах, сообщение в группе «Наш дом»

---

Председатель общего собрания: Сивков А.В.

Секретарь общего собрания: Вовк Д.Э.

Лица, проводившие подсчет голосов: Пацан М.Л., Топчийн Г.С., Пиастро Л.Е.

Общая площадь жилых и нежилых помещений в многоквартирном доме - 5241,2 кв.м.

Общее количество голосов собственников помещений в многоквартирном доме - 143

Количество голосов собственников помещений в многоквартирном доме, принявших участие в голосовании на общем собрании - .

Общее собрание имеет кворум, правомочно принимать решения.

**Повестка дня общего собрания**

1. Избрание председателя общего собрания, секретаря общего собрания.
2. Избрание лиц для подсчета голосов, поданных по вопросам, поставленным на голосование.
3. О корректировке плана межевания 479 квартала (ул. Усачева, д. 29, корп. 1, 2, 3, 7, 8, 9 и ул. Доватора, д. 12 и 14).
4. О месте хранения протокола общего собрания собственников помещений, решений



собственников по вопросам, поставленным на голосование.

### РАССМОТРЕНИЕ ВОПРОСОВ ПОВЕСТКИ ДНЯ ОБЩЕГО СОБРАНИЯ

Вопрос 1. Избрание председателя общего собрания, секретаря общего собрания.

СЛУШАЛИ: Пацан М.Л., Топчийн Г.С., Пиастро Л.Е.

ПРЕДЛОЖЕНО:

Избрать председателем общего собрания Сивкова А.В., секретарем общего собрания Вовк Д.Э.

При подведении итогов голосования учтены голоса собственников помещений с общей площадью 3522,1 кв.м. жилых и нежилых помещений в доме, обладающих количеством голосов 67,2 % от общего числа голосов собственников в доме.

РЕШИЛИ:

Итоги голосования собственников помещений, принявших участие в голосовании по данному вопросу (суммарное количество голосов, поданных за каждый вариант решения):

«ЗА»	«ПРОТИВ»	«ВОЗДЕРЖАЛСЯ»
67,2 %	_____	_____

Количество голосов, поданных ЗА предложенное решение, составило 100 % от числа голосов собственников помещений, принявших участие в голосовании на общем собрании.

ПРЕДЛОЖЕННОЕ РЕШЕНИЕ по вопросу 1: Избрать председателем общего собрания Сивков А.В. (принято), секретарем общего собрания Вовк Д.Э. (принято).

Вопрос 2. Избрание лиц для подсчета голосов, поданных по вопросам, поставленным на голосование.

СЛУШАЛИ: Сивков А.В.

ПРЕДЛОЖЕНО:

Избрать для подсчета голосов, поданных по вопросам, поставленным на голосование, следующих лиц:

- 1) Пацан М.Л.,
- 2) Топчийн Г.С.,
- 3) Пиастро Л.Е..

При подведении итогов голосования учтены голоса собственников помещений с общей площадью 3522,1 кв.м. жилых и нежилых помещений в доме, обладающих количеством голосов 67,2 % от общего числа голосов собственников в доме.

РЕШИЛИ:

Итоги голосования собственников помещений, принявших участие в голосовании по данному вопросу (суммарное количество голосов, поданных за каждый вариант решения):

«ЗА»	«ПРОТИВ»	«ВОЗДЕРЖАЛСЯ»
67,2 %	_____	_____

Количество голосов, поданных ЗА предложенное решение, составило 100 % от числа голосов собственников помещений, принявших участие в голосовании на общем собрании.

ПРЕДЛОЖЕННОЕ РЕШЕНИЕ по вопросу 2: Избрать для подсчета голосов, поданных по

вопросам, поставленным на голосование, следующих лиц:

- 1) Пацан М.Л.,
- 2) Топчий Г.С.,
- 3) Пиастро Л.Е..

(принято)

**Вопрос 3. О корректировке плана межевания 479 квартала**

**СЛУШАЛИ:** Председателя Совета дома Сивков А.В.

**Выступили:** Илькин Н.В, Аксененко Т.В., Полторацкий С.Н., Романова С.Ю.,  
Воронина Т.А.

**ПРЕДЛОЖЕНО:**

**3.1. Согласиться с предложением о проведении корректировки плана межевания 479 квартала.**

При подведении итогов голосования учтены голоса собственников помещений с общей площадью 3522,1 кв.м. жилых и нежилых помещений в доме, обладающих количеством голосов 67,2 % от общего числа голосов собственников в доме.

**РЕШИЛИ:**

1. Провести корректировку плана межевания квартала.
2. Согласиться с предложением поручить: а) представить первичные документы в ДГИ на выпуск Распоряжения на корректировку Илькину Н.В.; б) заключить Договор на корректировку с Мастерской №4 Аксененко Т.В.
3. Предложить собственникам помещений добровольно, по своему усмотрению, сдать денежные средства на оплату проведения корректировки плана межевания.

Итоги голосования собственников помещений, принявших участие в голосовании по данному вопросу:

«ЗА»	«ПРОТИВ»	«ВОЗДЕРЖАЛСЯ»
67,2 %		

Количество голосов, поданных ЗА предложенное решение, составило 100% от общего числа голосов собственников помещений в многоквартирном доме.

**Вопрос 4. Определение места хранения протокола общего собрания собственников помещений, решений собственников по вопросам, поставленным на голосование.**

**СЛУШАЛИ:** Сивков А.В.

**ПРЕДЛОЖЕНО:**

Определить местом хранения протокола (данного) общего собрания собственников помещений в многоквартирном доме, решений собственников по вопросам, поставленным на голосование – у председателя Совета дома.

**РЕШИЛИ:**

Определить местом хранения протокола (данного) общего собрания собственников помещений в многоквартирном доме, решений собственников по вопросам, поставленным на голосование, у председателя Совета дома Сивкова А.В. (голосовали-единогласно).

**1. Подписи:**

Председатель общего собрания  
Сивков А.В.




«18» июня 2019 г.

Фамилия, инициалы  
подписи

Собственноручная подпись

Дата проставления

Секретарь общего собрания  
Вовк Д.Э.



«18» июня 2019 г.

Фамилия, инициалы  
подписи

Собственноручная подпись

Дата проставления

**Лица, проводившие подсчет голосов:**

1. Пацан М.Л.

Фамилия, инициалы



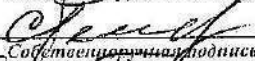
Собственноручная подпись

«18» июня 2019 г.

Дата проставления подписи

2. Топчиян Г.С.

Фамилия, инициалы



Собственноручная подпись

«18» июня 2019 г.

Дата проставления подписи

3. Пиастро Л.Е.

Фамилия, инициалы



Собственноручная подпись

«18» июня 2019 г.

Дата проставления подписи

**ПРОТОКОЛ  
ВНЕОЧЕРЕДНОГО ОБЩЕГО СОБРАНИЯ СОБСТВЕННИКОВ ПОМЕЩЕНИЙ  
В МНОГОКВАРТИРНОМ ДОМЕ  
от «\_06\_»\_июля\_2019 г.**

«30» июня 2019г. - «06»июля 2019г.

**ВНЕОЧЕРЕДНОЕ ОБЩЕЕ СОБРАНИЕ СОБСТВЕННИКОВ ПОМЕЩЕНИЙ В  
МНОГОКВАРТИРНОМ ДОМЕ  
по адресу:**

г.Москва,ул.Усачева,д.29,корп.7  
в форме очно-заочного голосования

Дата и время проведения очного обсуждения 30 июня 2019г в 20ч

Место проведения очного обсуждения детская площадка во дворе корп.7

Дата начала заочного голосования 30 июня 2019г

Дата и время окончания приема оформленных в письменной форме решений собственников помещений по вопросам, поставленным на голосование 06 июля 2019г в 20ч

Место приема оформленных в письменной форме решений собственников помещений кв.398

Инициатор общего собрания: Совет дома

Способ сообщения собственникам помещений о проведении общего собрания  
Уведомления каждому собственнику, объявления в подъездах, объявления на информ.досках дома

Председатель собрания Ананич С.В.  
Секретарь собрания Антонова Л.Н.

Лица, проводившие подсчет голосов : Думчев Д.М.,Галанкина Т.А.

Общая площадь жилых и нежилых помещений в многоквартирном доме-4740,70 кв. м.

Общее количество голосов собственников помещений в многоквартирном доме - 161

Количество голосов собственников помещений в многоквартирном доме, принявших участие в голосовании на общем собрании - 144.

Общее собрание имеет кворум, правомочно принимать решения.

**Повестка дня общего собрания**

1. Избрание председателя общего собрания, секретаря общего собрания.
2. Избрание лиц для подсчета голосов, поданных по вопросам, поставленным на голосование.
3. О корректировке плана межевания 479 квартала(ул.Усачева, д.29, корп.1,2,3,7,8,9 и ул.Доватора, д.12 и 14).
4. О месте хранения протокола общего собрания собственников помещений, решений собственников по вопросам, поставленным на голосование.

## РАССМОТРЕНИЕ ВОПРОСОВ ПОВЕСТКИ ДНЯ ОБЩЕГО СОБРАНИЯ

**Вопрос 1. Избрание председателя общего собрания, секретаря общего собрания.**

**СЛУШАЛИ:** Назаренко Г.Б.

**ПРЕДЛОЖЕНО:**

Избрать председателем общего собрания Ананича С.В., секретарем общего собрания Антонову Л.Н.

При подведении итогов голосования учтены голоса собственников помещений с общей площадью 4620,50 кв. м, обладающих количеством голосов 76,4

**РЕШИЛИ:**

Итоги голосования собственников помещений, принявших участие в голосовании по данному вопросу (суммарное количество голосов, поданных за каждый вариант решения):

«ЗА»	«ПРОТИВ»	«ВОЗДЕРЖАЛСЯ»
Ананича С.В.- 76,4 Антонова Л.Н.- 76,4	—	—

Количество голосов, поданных ЗА предложенное решение, составило 100 % от числа голосов собственников помещений, принявших участие в голосовании на общем собрании.

**ПРЕДЛОЖЕННОЕ РЕШЕНИЕ** по вопросу 1: Избрать председателем общего собрания С.Ананича(принято), секретарем общего собрания Л.Антонову(принято).

**Вопрос 2. Избрание лиц для подсчета голосов, поданных по вопросам, поставленным на голосование.**

**СЛУШАЛИ:** Л.Антонову

**ПРЕДЛОЖЕНО:**

Избрать для подсчета голосов, поданных по вопросам, поставленным на голосование, следующих лиц:

- 1) Думчева Д.М.
- 2) Галанкину Т.А.

При подведении итогов голосования учтены голоса собственников помещений с общей площадью 4620,50 кв. м, обладающих количеством голосов 76,4.

**РЕШИЛИ:**

Итоги голосования собственников помещений, принявших участие в голосовании по данному вопросу (суммарное количество голосов, поданных за каждый вариант решения):

«ЗА»	«ПРОТИВ»	«ВОЗДЕРЖАЛСЯ»
Думчев Д.М. – 76,4 Галанкина Т.А.- 76,4	—	—

Количество голосов, поданных ЗА предложенное решение, составило 100 % от числа голосов собственников помещений, принявших участие в голосовании на общем собрании.

**ПРЕДЛОЖЕННОЕ РЕШЕНИЕ** по вопросу 2: Избрать для подсчета голосов, поданных по вопросам, поставленным на голосование, следующих лиц:

- 1) Думчева Д.М.
- 2) Галанкину Т.А.

(принято)

**Вопрос 3. О корректировке плана межевания 479 квартала**

**СЛУШАЛИ:** Председателя Совета дома Ананича С.В.

**Выступили:** Курия Д.А., Кононова М.Н., Ульянова М.В.  
**ПРЕДЛОЖЕНО:**

**3.1. Согласиться с предложением о проведении корректировки плана межевания 479 квартала.**

При подведении итогов голосования учтены голоса собственников помещений с общей площадью 4620,50 кв. м, обладающих количеством голосов 76,4.

**РЕШИЛИ:**

1. Провести корректировку плана межевания квартала.
2. Согласиться с предложением поручить: а) представить первичные документы в ДГИ на выпуск Распоряжения на корректировку Илькину Н.В.; б) заключить Договор на корректировку с Мастерской №4 Аксененко Т.В.
3. Предложить собственникам помещений добровольно, по своему усмотрению, сдать денежные средства на оплату проведения корректировки плана межевания.

Итоги голосования собственников помещений, принявших участие в голосовании по данному вопросу:

«ЗА»	«ПРОТИВ»	«ВОЗДЕРЖАЛСЯ»
76,4	0	0

Количество голосов, поданных ЗА предложенное решение, составило 69,8% от общего числа голосов собственников помещений в многоквартирном доме.

**Вопрос 4. Определение места хранения протокола общего собрания собственников помещений, решений собственников по вопросам, поставленным на голосование.**  
**СЛУШАЛИ:** Ананича С.В.

**ПРЕДЛОЖЕНО:**

определить местом хранения протокола (данного) общего собрания собственников помещений в многоквартирном доме, решений собственников по вопросам, поставленным на голосование – у председателя Совета дома.

**РЕШИЛИ:**



Определить местом хранения протокола (данного) общего собрания собственников помещений в многоквартирном доме, решений собственников по вопросам, поставленным на голосование, у председателя Совета дома Ананича С.В. (голосовали-единогласно).

1. Подписи:

Председатель общего собрания  
 Ананич С.В.  \_\_\_\_\_ «06» июля 2019 г.  
 Собственноручная подпись Дата проставления  
 Фамилия, инициалы  
 подписи

Секретарь общего собрания  
 Антонова Л.Н.  \_\_\_\_\_ «06» июля 2019 г.  
 Собственноручная подпись Дата проставления  
 Фамилия, инициалы  
 подписи

Лица, проводившие подсчет голосов:

1. Думчев Д.М.  \_\_\_\_\_ «06» июля 2019 г.  
 Собственноручная подпись Дата проставления подписи  
 Фамилия, инициалы
2. Галанкина Т.А.  \_\_\_\_\_ «06» июля 2019 г.  
 Собственноручная подпись Дата проставления подписи  
 Фамилия, инициалы

**ПРОТОКОЛ  
ВНЕОЧЕРЕДНОГО ОБЩЕГО СОБРАНИЯ СОБСТВЕННИКОВ ПОМЕЩЕНИЙ  
В МНОГОКВАРТИРНОМ ДОМЕ  
от « 20 » июня 2019 г.**

«10» июня 2019г. - «20» июня 2019г.

**ВНЕОЧЕРЕДНОЕ ОБЩЕЕ СОБРАНИЕ СОБСТВЕННИКОВ ПОМЕЩЕНИЙ В  
МНОГОКВАРТИРНОМ ДОМЕ  
по адресу:**

г.Москва, ул. Усачева, д.29, корп.8  
в форме очно-заочного голосования

Дата и время проведения очного обсуждения 10 июня 2019г в 20ч

Место проведения очного обсуждения детская площадка во дворе корп.8

Дата начала заочного голосования 10 июня 2019г

Дата и время окончания приема оформленных в письменной форме решений собственников помещений по вопросам, поставленным на голосование 20 июня 2019г в 20ч

Место приема оформленных в письменной форме решений собственников помещений кВ.481

**Инициатор общего собрания: Совет дома**

**Способ сообщения собственникам помещений о проведении общего собрания**  
Уведомления каждому собственнику, объявления в подъездах, сообщение в группе «Наш дом»

**Председатель собрания** Аксененко Т.В.

**Секретарь собрания** Воронина Н.П.

**Лица, проводившие подсчет голосов :** Сапова Г.В., Морозов А.В.

**Общая площадь жилых и нежилых помещений в многоквартирном доме-3952,50 кв. м.**

**Общее количество голосов собственников помещений в многоквартирном доме - 120**

**Количество голосов собственников помещений в многоквартирном доме, принявших участие в голосовании на общем собрании - 109.**

**Общее собрание имеет кворум, правомочно принимать решения.**

**Повестка дня общего собрания**

1. Избрание председателя общего собрания, секретаря общего собрания.
2. Избрание лиц для подсчета голосов, поданных по вопросам, поставленным на голосование.
3. О корректировке плана межевания 479 квартала(ул.Усачева, д.29, корп.1,2,3,7,8,9 и ул.Доватора, д.12 и 14).
4. О месте хранения протокола общего собрания собственников помещений, решений собственников по вопросам, поставленным на голосование.



## РАССМОТРЕНИЕ ВОПРОСОВ ПОВЕСТКИ ДНЯ ОБЩЕГО СОБРАНИЯ

**Вопрос 1. Избрание председателя общего собрания, секретаря общего собрания.**

**СЛУШАЛИ:** Шпилова О.В.

**ПРЕДЛОЖЕНО:**

Избрать председателем общего собрания Аксененко Т.В., секретарем общего собрания Вороницу Н.П.

При подведении итогов голосования учтены голоса собственников помещений с общей площадью 3780 кв. м, обладающих количеством голосов 78,4

**РЕШИЛИ:**

Итоги голосования собственников помещений, принявших участие в голосовании по данному вопросу (суммарное количество голосов, поданных за каждый вариант решения):

«ЗА»	«ПРОТИВ»	«ВОЗДЕРЖАЛСЯ»
Аксененко Т.В.- 78,4	_____	_____
Вороница Н.П.- 78,4		

Количество голосов, поданных ЗА предложенное решение, составило 100 % от числа голосов собственников помещений, принявших участие в голосовании на общем собрании.

**ПРЕДЛОЖЕННОЕ РЕШЕНИЕ** по вопросу 1: Избрать председателем общего собрания Аксененко Т.В.(принято), секретарем общего собрания Вороницу Н.П.(принято).

**Вопрос 2. Избрание лиц для подсчета голосов, поданных по вопросам, поставленным на голосование.**

**СЛУШАЛИ:** Вороницу Н.П.

**ПРЕДЛОЖЕНО:**

Избрать для подсчета голосов, поданных по вопросам, поставленным на голосование, следующих лиц:

- 1) Сапову Г.В.
- 2) Морозова А.В.

При подведении итогов голосования учтены голоса собственников помещений с общей площадью 3780 кв. м, обладающих количеством голосов 78,4.

**РЕШИЛИ:**

Итоги голосования собственников помещений, принявших участие в голосовании по данному вопросу (суммарное количество голосов, поданных за каждый вариант решения):

«ЗА»	«ПРОТИВ»	«ВОЗДЕРЖАЛСЯ»
Сапову Г.В. – 78,4	_____	_____
Морозов А.В.- 78,4		

Количество голосов, поданных ЗА предложенное решение, составило 100 % от числа голосов собственников помещений, принявших участие в голосовании на общем собрании.

**ПРЕДЛОЖЕННОЕ РЕШЕНИЕ** по вопросу 2: Избрать для подсчета голосов, поданных по вопросам, поставленным на голосование, следующих лиц:

- 1) Санову Г.В.
- 2) Морозова А.В.

(принято)

**Вопрос 3. О корректировке плана межевания 479 квартала**

**СЛУШАЛИ:** Председателя Совета дома Аксененко Т.В.

Выступили: Лопаткина М.Е., Зайцев Д.С., Попов А.А. Волкова Е.С.,

**ПРЕДЛОЖЕНО:**

**3.1. Согласиться с предложением о проведении корректировки плана межевания 479 квартала.**

При подведении итогов голосования учтены голоса собственников помещений с общей площадью 3780 кв. м, обладающих количеством голосов 78,4.

**РЕШИЛИ:**

1. Провести корректировку плана межевания квартала.
2. Согласиться с предложением поручить: а) представить первичные документы в ДГИ на выпуск Распоряжения на корректировку Илькину Н.В.; б) заключить Договор на корректировку с Мастерской №4 Аксененко Т.В.
3. Предложить собственникам помещений добровольно, по своему усмотрению, сдать денежные средства на оплату проведения корректировки плана межевания.

Итоги голосования собственников помещений, принявших участие в голосовании по данному вопросу:

«ЗА»	«ПРОТИВ»	«ВОЗДЕРЖАЛСЯ»
71,6	0	0

Количество голосов, поданных ЗА предложенное решение, составило 71,6% от общего числа голосов собственников помещений в многоквартирном доме.

**Вопрос 4. Определение места хранения протокола общего собрания собственников помещений, решений собственников по вопросам, поставленным на голосование.**

**СЛУШАЛИ:** Аксененко Т.В.

**ПРЕДЛОЖЕНО:**

определить местом хранения протокола (данного) общего собрания собственников помещений в многоквартирном доме, решений собственников по вопросам, поставленным на голосование – у председателя Совета дома.

**РЕШИЛИ:**

Определить местом хранения протокола (данного) общего собрания собственников помещений в многоквартирном доме, решений собственников по вопросам, поставленным на голосование, у председателя Совета дома Аксененко Т.В. (голосовали-единогласно).

## 1. Подписи:

Председатель общего собрания

Аксененко Т.В.

Фамилия, инициалы  
подписи

Собственноручная подпись

«20» июня 2019 г.

Дата проставления

Секретарь общего собрания

Вороница Н.П.

Фамилия, инициалы  
подписи

Собственноручная подпись

«20» июня 2019 г.

Дата проставления

Лица, проводившие подсчет голосов:

1. Сапова Г.В.

Фамилия, инициалы




Собственноручная подпись

«20» июня 2019 г.

Дата проставления подписи

2. Морозов А.В.

Фамилия, инициалы



Собственноручная подпись

«20» июня 2019 г.

Дата проставления подписи

**ПРОТОКОЛ  
ВНЕОЧЕРЕДНОГО ОБЩЕГО СОБРАНИЯ СОБСТВЕННИКОВ ПОМЕЩЕНИЙ  
В МНОГОКВАРТИРНОМ ДОМЕ  
от « 26 » июня 2019 г.**

«16» июня 2019г. - «26» июня 2019г.

**ВНЕОЧЕРЕДНОЕ ОБЩЕЕ СОБРАНИЕ СОБСТВЕННИКОВ ПОМЕЩЕНИЙ В  
МНОГОКВАРТИРНОМ ДОМЕ  
по адресу:**

г.Москва, ул. Усачева, д.29, корп.9  
в форме очно-заочного голосования

Дата и время проведения очного обсуждения 16 июня 2019г в 20ч

Место проведения очного обсуждения детская площадка во дворе корп.9

Дата начала заочного голосования 16 июня 2019г

Дата и время окончания приема оформленных в письменной форме решений собственников помещений по вопросам, поставленным на голосование 26 июня 2019г в 20ч

Место приема оформленных в письменной форме решений собственников помещений кв.492

Инициатор общего собрания: Совет дома

Способ сообщения собственникам помещений о проведении общего собрания  
Уведомления каждому собственнику, объявления в подъездах, сообщение в группе «Наш подъезд»

Председатель собрания Беломытцев П.А.

Секретарь собрания Пацап Л.А.

Лица, проводившие подсчет голосов : Рябов В.А., Попова И.Ю., Высоцкая Р.И.

Общая площадь жилых и нежилых помещений в многоквартирном доме-4199,80 кв. м.

Общее количество голосов собственников помещений в многоквартирном доме - 127

Количество голосов собственников помещений в многоквартирном доме, принявших участие в голосовании на общем собрании - 111.

Общее собрание имеет кворум, правомочно принимать решения.

**Повестка дня общего собрания**

1. Избрание председателя общего собрания, секретари общего собрания.
2. Избрание лиц для подсчета голосов, поданных по вопросам, поставленным на голосование.
3. О корректировке плана межевания 479 квартала(ул.Усачева, д.29; корп.1,2,3,7,8,9 и ул.Доватора, д.12 и 14).
4. О месте хранения протокола общего собрания собственников помещений, решений собственников по вопросам, поставленным на голосование.

## РАССМОТРЕНИЕ ВОПРОСОВ ПОВЕСТКИ ДНЯ ОБЩЕГО СОБРАНИЯ

**Вопрос 1. Избрание председателя общего собрания, секретаря общего собрания.**

**СЛУШАЛИ:** Сафронова В.И.

**ПРЕДЛОЖЕНО:**

Избрать председателем общего собрания Беломытцева П.А. секретарем общего собрания Бобкову Т.В.

При подведении итогов голосования учтены голоса собственников помещений с общей площадью 4199,80 кв. м, обладающих количеством голосов 79,8

**РЕШИЛИ:**

Итоги голосования собственников помещений, принявших участие в голосовании по данному вопросу (суммарное количество голосов, поданных за каждый вариант решения):

«ЗА»	«ПРОТИВ»	«ВОЗДЕРЖАЛСЯ»
Беломытцев П.А.- 79,8 Бобкова Т.В.- 79,8	_____	_____

Количество голосов, поданных ЗА предложенное решение, составило 100 % от числа голосов собственников помещений, принявших участие в голосовании на общем собрании.

**ПРЕДЛОЖЕННОЕ РЕШЕНИЕ по вопросу 1:**

Избрать председателем общего собрания Беломытцева П.А.(принято), секретарем общего собрания Бобкову Т.В.(принято).

**Вопрос 2. Избрание лиц для подсчета голосов, поданных по вопросам, поставленным на голосование.**

**СЛУШАЛИ:** Машкову М.В.

**ПРЕДЛОЖЕНО:**

Избрать для подсчета голосов, поданных по вопросам, поставленным на голосование, следующих лиц:

- 1) Рябова В.А.
- 2) Попов И.Ю.

При подведении итогов голосования учтены голоса собственников помещений с общей площадью 4199,80 кв. м, обладающих количеством голосов 79,8.

**РЕШИЛИ:**

Итоги голосования собственников помещений, принявших участие в голосовании по данному вопросу (суммарное количество голосов, поданных за каждый вариант решения):

«ЗА»	«ПРОТИВ»	«ВОЗДЕРЖАЛСЯ»
Рябов В.А. – 79,8 Попов И.Ю.- 79,8	_____	_____

--	--	--

Количество голосов, поданных ЗА предложенное решение, составило 100 % от числа голосов собственников помещений, принявших участие в голосовании на общем собрании.

**ПРЕДЛОЖЕННОЕ РЕШЕНИЕ** по вопросу 2: Избрать для подсчета голосов, поданных по вопросам, поставленным на голосование, следующих лиц:

- 1) Рябова В.А.
  - 2) Попова И.Ю.
- (принято)

**Вопрос 3. О корректировке плана межевания 479 квартала**

**СЛУШАЛИ:** Председателя собрания Беломытцева П.А.

Выступили: Меладзе Д.Г., Масляев И.А., Артамонов И.Н., Сухов В.А., Анцунова Л.И., Мухина Л.В.

**ПРЕДЛОЖЕНО:**

**3.1. Согласиться с предложением о проведении корректировки плана межевания 479 квартала.**

При подведении итогов голосования учтены голоса собственников помещений с общей площадью 4199,80 кв. м, обладающих количеством голосов 79,8.

**РЕШИЛИ:**

1. Провести корректировку плана межевания квартала.
  2. Согласиться с предложением поручить: а) представить первичные документы в ДГИ на выпуск Распоряжения на корректировку Илькину Н.В.; б) заключить Договор на корректировку с Мастерской №4 Аксененко Т.В.
  3. Предложить собственникам помещений добровольно, по своему усмотрению, сдать денежные средства на оплату проведения корректировки плана межевания.
- Итоги голосования собственников помещений, принявших участие в голосовании по данному вопросу:

4.

«ЗА»	«ПРОТИВ»	«ВОЗДЕРЖАЛСЯ»
72,8	0	0

Количество голосов, поданных ЗА предложенное решение, составило 72,8% от общего числа голосов собственников помещений в многоквартирном доме.

**Вопрос 4. Определение места хранения протокола общего собрания собственников помещений, решений собственников по вопросам, поставленным на голосование.**

**СЛУШАЛИ:** Папан Л.А.

**ПРЕДЛОЖЕНО:**

определить местом хранения протокола (данного) общего собрания собственников помещений в многоквартирном доме, решений собственников по вопросам, поставленным на голосование – у председателя Совета дома.

**РЕШИЛИ:** Определить местом хранения протокола (данного) общего собрания собственников помещений в многоквартирном доме, решений собственников по вопросам, поставленным на голосование, у председателя Совета дома (голосовали-единогласно).

**1. Подписи:**

Председатель общего собрания

Беломытцев П.А.

Фамилия, инициалы  
подписи



Собственноручная подпись


«26» июня 2019 г.

Дата проставления

Секретарь общего собрания

Наван Л.А.

Фамилия, инициалы  
подписи



Собственноручная подпись

«26» июня 2019 г.

Дата проставления

Лица, проводившие подсчет голосов:

1. Рябов В.А.

Фамилия, инициалы



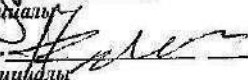
Собственноручная подпись

«26» июня 2019 г.

Дата проставления подписи

2. Попов И.Ю.

Фамилия, инициалы



Собственноручная подпись

«26» июня 2019 г.

Дата проставления подписи

**ПРОТОКОЛ  
ВНЕОЧЕРЕДНОГО ОБЩЕГО СОБРАНИЯ СОБСТВЕННИКОВ ПОМЕЩЕНИЙ  
В МНОГОКВАРТИРНОМ ДОМЕ  
от « 18 » июня 2019 г.**

ул. Доватора, д.12

«13» июня 2019г. - «18» июня 2019г.

**ВНЕОЧЕРЕДНОЕ ОБЩЕЕ СОБРАНИЕ СОБСТВЕННИКОВ ПОМЕЩЕНИЙ В  
МНОГОКВАРТИРНОМ ДОМЕ  
по адресу:**

г.Москва, ул.Доватора, д.12  
в форме очно-заочного голосования

Дата и время проведения очного обсуждения 13 июня 2019г в 19ч30мин

Место проведения очного обсуждения Доватора 12 на площадке у 2-го подъезда

Дата начала заочного голосования 13 июня 2019г

Дата и время окончания приема оформленных в письменной форме решений собственников помещений по вопросам, поставленным на голосование 18 июня 2019г в 20ч

Место приема оформленных в письменной форме решений собственников помещений кв.4

Инициатор(ы) общего собрания: Совет дома

Способ сообщения собственникам помещений о проведении общего собрания  
Уведомления каждому собственнику, объявления в подъездах

Председатель общего собрания: Семенникова С.А.

Секретарь общего собрания: Илютина А.А.

Лица, проводившие подсчет голосов: Михайлова М.М., Сиротенко А.С., Фомина О.Н.

Общая площадь жилых и нежилых помещений в многоквартирном доме-3487,30 кв. м.

Общее количество голосов собственников помещений в многоквартирном доме - 81

Количество голосов собственников помещений в многоквартирном доме, принявших участие в голосовании на общем собрании - 72.

Общее собрание имеет кворум, правомочно принимать решения.

**Повестка дня общего собрания**

1. Избрание председателя общего собрания, секретаря общего собрания.
2. Избрание лиц для подсчета голосов, поданных по вопросам, поставленным на голосование.
3. О корректировке плана межевания 479 квартала(ул.Усачева, д.29, корп.1,2,3,7,8,9 и ул.Доватора, д.12 и 14).
4. О месте хранения протокола общего собрания собственников помещений, решений собственников по вопросам, поставленным на голосование.



## РАССМОТРЕНИЕ ВОПРОСОВ ПОВЕСТКИ ДНЯ ОБЩЕГО СОБРАНИЯ

Вопрос 1. Избрание председателя общего собрания, секретаря общего собрания.

### ПРЕДЛОЖЕНО:

Избрать председателем общего собрания Семенникову С.А., секретарем общего собрания Илютину А.А.,

При подведении итогов голосования учтены голоса собственников помещений с общей площадью 2637,6 кв. м, обладающих количеством голосов 75,63

### РЕШИЛИ:

Итоги голосования собственников помещений, принявших участие в голосовании по данному вопросу (суммарное количество голосов, поданных за каждый вариант решения):

«ЗА»	«ПРОТИВ»	«ВОЗДЕРЖАЛСЯ»
Семенникова С.А. - 75,63	—	—
Илютина А.А. - 75,63	—	—

Количество голосов, поданных ЗА предложенное решение, составило 100 % от числа голосов собственников помещений, принявших участие в голосовании на общем собрании.

**ПРЕДЛОЖЕННОЕ РЕШЕНИЕ** по вопросу 1: Избрать председателем общего собрания Семенникову С.А.(принято), секретарем общего собрания Илютину А.А.(принято).

Вопрос 2. Избрание лиц для подсчета голосов, поданных по вопросам, поставленным на голосование.

**СЛУШАЛИ:** Семенникову С.А.

### ПРЕДЛОЖЕНО:

Избрать для подсчета голосов, поданных по вопросам, поставленным на голосование, следующих лиц:

- 1) Михайлова М.М.,
- 2) Сиротенко А.С.,
- 3) Фомина О.Н.

При подведении итогов голосования учтены голоса собственников помещений с общей площадью 2637,6 кв. м, обладающих количеством голосов 75,63.

### РЕШИЛИ:

Итоги голосования собственников помещений, принявших участие в голосовании по данному вопросу (суммарное количество голосов, поданных за каждый вариант решения):

«ЗА»	«ПРОТИВ»	«ВОЗДЕРЖАЛСЯ»
Михайлова М.М. - 75,63	—	—
Сиротенко А.С. - 75,63	—	—
Фомина О.Н. - 75,63	—	—

Количество голосов, поданных ЗА предложенное решение, составило 100 % от числа голосов собственников помещений, принявших участие в голосовании на общем собрании.

**ПРЕДЛОЖЕННОЕ РЕШЕНИЕ** по вопросу 2: Избрать для подсчета голосов, поданных по вопросам, поставленным на голосование, следующих лиц:

- 1) Михайлова М.М.,
  - 2) Сиротенко А.С.,
  - 3) Фомина О.Н.,
- (принято)

**Вопрос 3. О корректировке плана межевания 479 квартала**

**СЛУШАЛИ:** Председателя Совета дома Семснникову С. А.

**ПРЕДЛОЖЕНО:**

**3.1. Согласиться с предложением о проведении корректировки плана межевания 479 квартала.**

При подведении итогов голосования учтены голоса собственников помещений с общей площадью 2637,6 кв. м, обладающих количеством голосов 75,63.

**РЕШИЛИ:**

1. Провести корректировку плана межевания квартала.
  2. Согласиться с предложением поручить: а) представить первичные документы в ДГИ на выпуск Распоряжения на корректировку Илькину Н.В.; б) заключить Договор на корректировку с Мастерской №4 Аксененко Т.В.
  3. Предложить собственникам помещений добровольно, по своему усмотрению, сдать денежные средства на оплату проведения корректировки плана межевания.
- Итоги голосования собственников помещений, принявших участие в голосовании по данному вопросу:

«ЗА»	«ПРОТИВ»	«ВОЗДЕРЖАЛСЯ»
75,63		

Количество голосов, поданных ЗА предложенное решение, составило 75,63% от общего числа голосов собственников помещений в многоквартирном доме.

**Вопрос 4. Определение места хранения протокола общего собрания собственников помещений, решений собственников по вопросам, поставленным на голосование.**

**СЛУШАЛИ:** Семенникову С.А.

**ПРЕДЛОЖЕНО:**

определить местом хранения протокола (данного) общего собрания собственников помещений в многоквартирном доме, решений собственников по вопросам, поставленным на голосование – у председателя Совета дома.


**РЕШИЛИ:**

Определить местом хранения протокола (данного) общего собрания собственников помещений в многоквартирном доме, решений собственников по вопросам, поставленным на голосование, у председателя Совета дома Семенникову С.А. (голосовали-единогласно).

1. Подписи:

Председатель общего собрания

Семенникова С.А.

Фамилия, инициалы  
подписи

Собственноручная подпись

«18» июня 2019 г.

Дата проставления

Секретарь общего собрания

Илютина А.А.

Фамилия, инициалы  
подписи

Собственноручная подпись

«18» июня 2019 г.

Дата проставления

Лица, проводившие подсчет голосов:

1. Михайлова М.М.

Фамилия, инициалы




Собственноручная подпись

«18» июня 2019 г.

Дата проставления подписи

2. Сиротенко А.С.

Фамилия, инициалы




Собственноручная подпись

«18» июня 2019 г.

Дата проставления подписи

3. Фомина О.Н.

Фамилия, инициалы



Собственноручная подпись

«18» июня 2019 г.

Дата проставления подписи

**ПРОТОКОЛ  
ВНЕОЧЕРЕДНОГО ОБЩЕГО СОБРАНИЯ СОБСТВЕННИКОВ ПОМЕЩЕНИЙ  
В МНОГОКВАРТИРНОМ ДОМЕ  
от « 05 » июля 2019 г.**

«26» июня 2019г. - «05»июля 2019г.

**ВНЕОЧЕРЕДНОЕ ОБЩЕЕ СОБРАНИЕ СОБСТВЕННИКОВ ПОМЕЩЕНИЙ В  
МНОГОКВАРТИРНОМ ДОМЕ  
по адресу:**

г.Москва,ул.Доватора, д.14.  
в форме очно-заочного голосования

Дата и время проведения очного обсуждения 26 июня 2019г в 20ч

Место проведения очного обсуждения - внутри двора д.14

Дата начала заочного голосования 26 июня 2019г

Дата и время окончания приема оформленных в письменной форме решений собственников помещений по вопросам, поставленным на голосование 05 июля 2019г в 20ч

Место приема оформленных в письменной форме решений собственников помещений кВ.18

Инициатор общего собрания: Совет дома

Способ сообщения собственникам помещений о проведении общего собрания  
Уведомления каждому собственнику, объявления в подъездах и на досках объявлений на  
фасаде дома.

Председатель собрания Д.Бояринов

Секретарь собрания С.Барина

Лица, проводившие подсчет голосов : Козлов Д.А.Глазунова Е.Н.

Общая площадь жилых и нежилых помещений в многоквартирном доме-2773,20 кв. м.

Общее количество голосов собственников помещений в многоквартирном доме - 78

Количество голосов собственников помещений в многоквартирном доме, принявших участие в голосовании на общем собрании - 65

Общее собрание имеет кворум, правомочно принимать решения.

**Повестка дня общего собрания**

1. Избрание председателя общего собрания, секретаря общего собрания.
2. Избрание лиц для подсчета голосов, поданных по вопросам, поставленным на голосование.
3. О корректировке плана межевания 479 квартала(ул.Усачева, д.29, корп.1,2,3,7,8,9 и ул.Доватора, д.12 и 14).
4. О месте хранения протокола общего собрания собственников помещений, решений собственников по вопросам, поставленным на голосование.

## РАССМОТРЕНИЕ ВОПРОСОВ ПОВЕСТКИ ДНЯ ОБЩЕГО СОБРАНИЯ

**Вопрос 1. Избрание председателя общего собрания, секретаря общего собрания.**

**СЛУШАЛИ:** Бородин А.В.

**ПРЕДЛОЖЕНО:**

Избрать председателем общего собрания Бояринова Д., секретарем общего собрания Баринову С.

При подведении итогов голосования учтены голоса собственников помещений с общей площадью 2773,20 кв. м, обладающих количеством голосов 81,5

**РЕШИЛИ:**

Итоги голосования собственников помещений, принявших участие в голосовании по данному вопросу (суммарное количество голосов, поданных за каждый вариант решения):

«ЗА»	«ПРОТИВ»	«ВОЗДЕРЖАЛСЯ»
Бояринов Д.- 81,5 Баринова С.- 81,5	_____	_____

Количество голосов, поданных ЗА предложенное решение, составило 100 % от числа голосов собственников помещений, принявших участие в голосовании на общем собрании.

**ПРЕДЛОЖЕННОЕ РЕШЕНИЕ по вопросу 1:**

Избрать председателем общего собрания Бояринова Д.(принято), секретарем общего собрания Баринову С.(принято).

**Вопрос 2. Избрание лиц для подсчета голосов, поданных по вопросам, поставленным на голосование.**

**СЛУШАЛИ:** Д.Бояринова

**ПРЕДЛОЖЕНО:**

Избрать для подсчета голосов, поданных по вопросам, поставленным на голосование, следующих лиц:

- 1) Белякова П.А.
- 2) Шмелеву Т.М.

При подведении итогов голосования учтены голоса собственников помещений с общей площадью 2773,20 кв. м, обладающих количеством голосов 81,5

**РЕШИЛИ:**

Итоги голосования собственников помещений, принявших участие в голосовании по данному вопросу (суммарное количество голосов, поданных за каждый вариант решения):

«ЗА»	«ПРОТИВ»	«ВОЗДЕРЖАЛСЯ»
Белякова П.А. – 81,5 Шмелева Т.М.- 81,5	_____	_____

Количество голосов, поданных ЗА предложенное решение, составило 100 % от числа голосов собственников помещений, принявших участие в голосовании на общем собрании.

**ПРЕДЛОЖЕННОЕ РЕШЕНИЕ** по вопросу 2: Избрать для подсчета голосов, поданных по вопросам, поставленным на голосование, следующих лиц:

- 1) Белякова П.А.
- 2) Шмелеву Т.М.

(принято)

**Вопрос 3. О корректировке плана межевания 479 квартала**

**СЛУШАЛИ:** Председателя собрания Бояринова Д.

Выступили: Жихарева Л.С., Тарасов А.В., Алексеев Ю.А., Бородин А.В., Попугаева М.В., Белякова Е.В., Бойко Д.А.

**ПРЕДЛОЖЕНО:**

**3.1. Согласиться с предложением о проведении корректировки плана межевания 479 квартала.**

При подведении итогов голосования учтены голоса собственников помещений с общей площадью 2773,20 кв. м, обладающих количеством голосов 81,5.

**РЕШИЛИ:**

1. Провести корректировку плана межевания квартала.
2. Согласиться с предложением поручить: а) представить первичные документы в ДГИ на выпуск Распоряжения на корректировку Илькину Н.В.; б) заключить Договор на корректировку с Мастерской №4 Аксененко Т.В.
3. Предложить собственникам помещений добровольно, по своему усмотрению, сдать денежные средства на оплату проведения корректировки плана межевания.

Итоги голосования собственников помещений, принявших участие в голосовании по данному вопросу:

4.

«ЗА»	«ПРОТИВ»	«ВОЗДЕРЖАЛСЯ»
77,8	0	0

Количество голосов, поданных ЗА предложенное решение, составило 77,8% от общего числа голосов собственников помещений в многоквартирном доме.

**Вопрос 4. Определение места хранения протокола общего собрания собственников помещений, решений собственников по вопросам, поставленным на голосование.**

**СЛУШАЛИ:** С.Баринову

**ПРЕДЛОЖЕНО:**

определить местом хранения протокола (данного) общего собрания собственников помещений в многоквартирном доме, решений собственников по вопросам, поставленным на голосование – у председателя Совета дома.

**РЕШИЛИ:** Определить местом хранения протокола (данного) общего собрания собственников помещений в многоквартирном доме, решений собственников по вопросам, поставленным на голосование, у председателя Совета дома (голосовали-единогласно).

**1. Подписи:**

**Председатель общего собрания**

Бояринов Д.

Фамилия, инициалы  
подписи

Собственноручная подпись

«05» июля 2019 г.

Дата проставления

**Секретарь общего собрания**

Баринова С.

Фамилия, инициалы  
подписи

Собственноручная подпись

«05» июля 2019 г.

Дата проставления

**Лица, проводившие подсчет голосов:**

1. **Беляков П.А.**

Фамилия, инициалы

Собственноручная подпись

«05» июля 2019 г.

Дата проставления подписи

2. **Шмелева Т.М.**

Фамилия, инициалы

Собственноручная подпись

«05» июля 2019 г.

Дата проставления подписи

### **2.3 Материалы согласований**





ПРАВИТЕЛЬСТВО МОСКВЫ  
КОМИТЕТ ПО АРХИТЕКТУРЕ И ГРАДОСТРОИТЕЛЬСТВУ  
ГОРОДА МОСКВЫ  
(МОСКОМАРХИТЕКТУРА)

Триумфальная пл., д. 1, стр. 1, Москва, 125047  
Телефон: (495) 650-11-54 E-mail: mka@mos.ru  
ОКП 05238114, ОГРН 1027739900836, ИНН/КПП 7710145589/771001001

<https://www.mos.ru/mka/>

07 НОЯ 2019 № *мкст-02-51548/9-1*

на № \_\_\_\_\_ от \_\_\_\_\_

Генеральному директору  
ООО «Архитектурно-  
планировочной мастерской – 4»  
(ООО «АПМ-4»)  
О.В. Андрияновой

**О согласовании корректировки  
проекта межевания территории  
части квартала 479**

**Уважаемая Ольга Владимировна!**

Комитетом по архитектуре и градостроительству города Москвы рассмотрена «Корректировка проекта межевания территории части квартала района Хамовники, ограниченного улицей Усачева, улицей 10-летие Октября, улицей Доватора, улицей Савельева, ЦАО г. Москвы» (проект № 01.09.117.2019).

Считаем возможным согласовать представленный проект межевания территории квартала 479, при условии графического отображения сервитута пешеходного доступа с улицы 10-летия Октября до главного входа здания Налоговой инспекции № 4 Федеральной налоговой службы (участок № 9.1-9.2).

Заместитель председателя

А.Ю. Ильин

Н.И. Желтикова  
8-499-250-59-84

ПОЛУЧЕНО ООО «АПМ-4»

ВХ.М 118

ДАТА 7.11.2019



## ПРАВИТЕЛЬСТВО МОСКВЫ

ДЕПАРТАМЕНТ ГОРОДСКОГО  
ИМУЩЕСТВА ГОРОДА МОСКВЫ

## ЗАМЕСТИТЕЛЬ РУКОВОДИТЕЛЯ

1-й Красногвардейский проезд, д. 21, стр. 1, Москва, 125993  
 Телефон: (495) 777-7777, факс: (495) 652-66-52  
 E-mail: dgi@mos.ru, http://www.mos.ru/dgi/  
 ОКПО 16412348, ОГРН 1037739510423,  
 ИНН/КПП 7705031674/770301001

24 ЯНВ 2020

№ ДГИ-1-114299/19-1

на № \_\_\_\_\_ от \_\_\_\_\_

Генеральному директору  
 ООО «АПМ-4»

О.В. Андрияновой

1-й Красносельский пер., д. 3,  
 под. 1, пом. 1, комн.79 (PM4),  
 г. Москва, 107140

О согласовании  
 проекта межевания

Уважаемая Ольга Владимировна!

Департамент городского имущества города Москвы (далее – Департамент) рассмотрел в соответствии с Порядком подготовки, согласования и утверждения проектов межевания территории, подготавливаемых в виде отдельного документа, в городе Москве (далее – Порядок), утвержденным постановлением Правительства Москвы от 26.12.2017 № 1089-ПП, представленные на согласование письмом от 25.12.2019 № 196/19 материалы по актуализации проекта межевания территории квартала района Хамовники, ограниченного улицей Усачева, улице 10-летия Октября, улицей Доватора, улицей Савельева (№ 01.09.117.2019), и согласовывает его без замечаний.

Обращаем Ваше внимание, что в соответствии с постановлением Правительства Москвы от 26.12.2017 №1089-ПП, согласованный Департаментом проект межевания территории, необходимо направить в соответствующую окружную комиссию по вопросам градостроительства, землепользования и застройки при Правительстве Москвы для проведения публичных слушаний и одновременно уведомить Департамент территориальных органов исполнительной власти города Москвы о направлении проекта межевания территории в целях проведения публичных слушаний.

Приложение: 1. Буклет (Основная часть проекта межевания) в 1 экз.;

2. Буклет (Материалы по обоснованию проекта межевания) в 1 экз.

Н.В. Прусакова

Александрова Н.С.  
 8-495-957-75-00  
 55-214

ПОЛУЧЕНО ООО «АПМ-4»  
 ВХ.М 12  
 ДАТА 29.01.2020

## **2.4 Заключение о результатах общественных обсуждений**

Приложение № 59  
к протоколу Городской комиссии  
по вопросам градостроительства,  
землепользования и застройки при  
Правительстве Москвы  
от 23.10.2020 № 25-ОО

## ЗАКЛЮЧЕНИЕ

### о результатах общественных обсуждений от 23.10.2020 № 438/20 по актуализации проекта межевания территории квартала района Хамовники, ограниченного улицей Усачева, улицей 10-летия Октября, улицей Доватора, улицей Савельева

Данное заключение о результатах общественных обсуждений по актуализации проекта межевания территории квартала района Хамовники, ограниченного улицей Усачева, улицей 10-летия Октября, улицей Доватора, улицей Савельева (далее – проект) подготовлено на основании протокола общественных обсуждений от 23.10.2020 № 438/20.

В общественных обсуждениях по проекту приняли участие: 200 участников.

Предложения и замечания участников общественных обсуждений, не включенные в протокол согласно пунктам 2.2.5, 2.2.6 Порядка организации и проведения общественных обсуждений при осуществлении градостроительной деятельности в городе Москве, утвержденного постановлением Правительства Москвы от 30 апреля 2019 г. № 448-ПП: 0.

1. Предложения и замечания участников общественных обсуждений, постоянно проживающих на территории, в пределах которой проводятся общественные обсуждения:

№	Содержание поступивших предложений и замечаний участников общественных обсуждений	Аргументированные рекомендации Городской комиссии по вопросам градостроительства, землепользования и застройки при Правительстве Москвы о целесообразности или нецелесообразности учета внесенных

			участниками общественных обсуждений предложений и замечаний
1	Поддерживаю		Рекомендовано к учету. Рассматриваемый проект подготовлен в соответствии с положениями правовых актов Российской Федерации и города Москвы.
2	Поддерживаю		Рекомендовано к учету. Рассматриваемый проект подготовлен в соответствии с положениями правовых актов Российской Федерации и города Москвы.
3	Поддерживаю		Рекомендовано к учету. Рассматриваемый проект подготовлен в соответствии с положениями правовых актов Российской Федерации и города Москвы.
4	Поддерживаю		Рекомендовано к учету. Рассматриваемый

			проект подготовлен в соответствии с положениями правовых актов Российской Федерации и города Москвы.
5	Поддерживаю		Рекомендовано к учету. Рассматриваемый проект подготовлен в соответствии с положениями правовых актов Российской Федерации и города Москвы.
6	Поддерживаю		Рекомендовано к учету. Рассматриваемый проект подготовлен в соответствии с положениями правовых актов Российской Федерации и города Москвы.
7	Поддерживаю		Рекомендовано к учету. Рассматриваемый проект подготовлен в соответствии с положениями правовых актов Российской Федерации и города Москвы.
8	Поддерживаю		Рекомендовано к учету.

			<p>Рассматриваемый проект подготовлен в соответствии с положениями правовых актов Российской Федерации и города Москвы.</p>
9	Поддерживаю		<p>Рекомендовано к учету.</p> <p>Рассматриваемый проект подготовлен в соответствии с положениями правовых актов Российской Федерации и города Москвы.</p>
10	Поддерживаю		<p>Рекомендовано к учету.</p> <p>Рассматриваемый проект подготовлен в соответствии с положениями правовых актов Российской Федерации и города Москвы.</p>
11	Поддерживаю		<p>Рекомендовано к учету.</p> <p>Рассматриваемый проект подготовлен в соответствии с положениями правовых актов Российской Федерации и города Москвы.</p>

12	Поддерживаю		<p>Рекомендовано к учету.</p> <p>Рассматриваемый проект подготовлен в соответствии с положениями правовых актов Российской Федерации и города Москвы.</p>
13	Поддерживаю		<p>Рекомендовано к учету.</p> <p>Рассматриваемый проект подготовлен в соответствии с положениями правовых актов Российской Федерации и города Москвы.</p>
14	Поддерживаю		<p>Рекомендовано к учету.</p> <p>Рассматриваемый проект подготовлен в соответствии с положениями правовых актов Российской Федерации и города Москвы.</p>
15	Поддерживаю		<p>Рекомендовано к учету.</p> <p>Рассматриваемый проект подготовлен в соответствии с положениями правовых актов Российской Федерации и города Москвы.</p>



16	Поддерживаю		<p>Рекомендовано к учету.</p> <p>Рассматриваемый проект подготовлен в соответствии с положениями правовых актов Российской Федерации и города Москвы.</p>
17	Поддерживаю		<p>Рекомендовано к учету.</p> <p>Рассматриваемый проект подготовлен в соответствии с положениями правовых актов Российской Федерации и города Москвы.</p>
18	Поддерживаю		<p>Рекомендовано к учету.</p> <p>Рассматриваемый проект подготовлен в соответствии с положениями правовых актов Российской Федерации и города Москвы.</p>
19	Поддерживаю		<p>Рекомендовано к учету.</p> <p>Рассматриваемый проект подготовлен в соответствии с положениями правовых актов Российской Федерации и города Москвы.</p>

20	Поддерживаю		<p>Рекомендовано к учету.</p> <p>Рассматриваемый проект подготовлен в соответствии с положениями правовых актов Российской Федерации и города Москвы.</p>
21	Поддерживаю		<p>Рекомендовано к учету.</p> <p>Рассматриваемый проект подготовлен в соответствии с положениями правовых актов Российской Федерации и города Москвы.</p>
22	Поддерживаю		<p>Рекомендовано к учету.</p> <p>Рассматриваемый проект подготовлен в соответствии с положениями правовых актов Российской Федерации и города Москвы.</p>
23	Поддерживаю		<p>Рекомендовано к учету.</p> <p>Рассматриваемый проект подготовлен в соответствии с положениями правовых актов Российской Федерации и города Москвы.</p>

24	Поддерживаю		<p>Рекомендовано к учету.</p> <p>Рассматриваемый проект подготовлен в соответствии с положениями правовых актов Российской Федерации и города Москвы.</p>
25	Поддерживаю		<p>Рекомендовано к учету.</p> <p>Рассматриваемый проект подготовлен в соответствии с положениями правовых актов Российской Федерации и города Москвы.</p>
26	Поддерживаю		<p>Рекомендовано к учету.</p> <p>Рассматриваемый проект подготовлен в соответствии с положениями правовых актов Российской Федерации и города Москвы.</p>
27	Поддерживаю		<p>Рекомендовано к учету.</p> <p>Рассматриваемый проект подготовлен в соответствии с положениями правовых актов Российской Федерации и города Москвы.</p>

28	Поддерживаю		<p>Рекомендовано к учету.</p> <p>Рассматриваемый проект подготовлен в соответствии с положениями правовых актов Российской Федерации и города Москвы.</p>
29	Поддерживаю		<p>Рекомендовано к учету.</p> <p>Рассматриваемый проект подготовлен в соответствии с положениями правовых актов Российской Федерации и города Москвы.</p>
30	Поддерживаю		<p>Рекомендовано к учету.</p> <p>Рассматриваемый проект подготовлен в соответствии с положениями правовых актов Российской Федерации и города Москвы.</p>
31	Поддерживаю		<p>Рекомендовано к учету.</p> <p>Рассматриваемый проект подготовлен в соответствии с положениями правовых актов Российской Федерации и города Москвы.</p>

32	Поддерживаю		<p>Рекомендовано к учету.</p> <p>Рассматриваемый проект подготовлен в соответствии с положениями правовых актов Российской Федерации и города Москвы.</p>
33	Поддерживаю		<p>Рекомендовано к учету.</p> <p>Рассматриваемый проект подготовлен в соответствии с положениями правовых актов Российской Федерации и города Москвы.</p>
34	Поддерживаю		<p>Рекомендовано к учету.</p> <p>Рассматриваемый проект подготовлен в соответствии с положениями правовых актов Российской Федерации и города Москвы.</p>
35	Поддерживаю		<p>Рекомендовано к учету.</p> <p>Рассматриваемый проект подготовлен в соответствии с положениями правовых актов Российской Федерации и города Москвы.</p>

36	Поддерживаю		<p>Рекомендовано к учету.</p> <p>Рассматриваемый проект подготовлен в соответствии с положениями правовых актов Российской Федерации и города Москвы.</p>
37	Поддерживаю		<p>Рекомендовано к учету.</p> <p>Рассматриваемый проект подготовлен в соответствии с положениями правовых актов Российской Федерации и города Москвы.</p>
38	Поддерживаю		<p>Рекомендовано к учету.</p> <p>Рассматриваемый проект подготовлен в соответствии с положениями правовых актов Российской Федерации и города Москвы.</p>
39	Поддерживаю		<p>Рекомендовано к учету.</p> <p>Рассматриваемый проект подготовлен в соответствии с положениями правовых актов Российской Федерации и города Москвы.</p>

40	Поддерживаю		<p>Рекомендовано к учету.</p> <p>Рассматриваемый проект подготовлен в соответствии с положениями правовых актов Российской Федерации и города Москвы.</p>
41	Поддерживаю		<p>Рекомендовано к учету.</p> <p>Рассматриваемый проект подготовлен в соответствии с положениями правовых актов Российской Федерации и города Москвы.</p>
42	Поддерживаю		<p>Рекомендовано к учету.</p> <p>Рассматриваемый проект подготовлен в соответствии с положениями правовых актов Российской Федерации и города Москвы.</p>
43	Поддерживаю		<p>Рекомендовано к учету.</p> <p>Рассматриваемый проект подготовлен в соответствии с положениями правовых актов Российской Федерации и города Москвы.</p>

44	Поддерживаю		<p>Рекомендовано к учету.</p> <p>Рассматриваемый проект подготовлен в соответствии с положениями правовых актов Российской Федерации и города Москвы.</p>
45	Поддерживаю		<p>Рекомендовано к учету.</p> <p>Рассматриваемый проект подготовлен в соответствии с положениями правовых актов Российской Федерации и города Москвы.</p>
46	Поддерживаю		<p>Рекомендовано к учету.</p> <p>Рассматриваемый проект подготовлен в соответствии с положениями правовых актов Российской Федерации и города Москвы.</p>
47	Поддерживаю		<p>Рекомендовано к учету.</p> <p>Рассматриваемый проект подготовлен в соответствии с положениями правовых актов Российской Федерации и города Москвы.</p>



48	Поддерживаю		<p>Рекомендовано к учету.</p> <p>Рассматриваемый проект подготовлен в соответствии с положениями правовых актов Российской Федерации и города Москвы.</p>
49	Поддерживаю		<p>Рекомендовано к учету.</p> <p>Рассматриваемый проект подготовлен в соответствии с положениями правовых актов Российской Федерации и города Москвы.</p>
50	Поддерживаю		<p>Рекомендовано к учету.</p> <p>Рассматриваемый проект подготовлен в соответствии с положениями правовых актов Российской Федерации и города Москвы.</p>
51	Поддерживаю		<p>Рекомендовано к учету.</p> <p>Рассматриваемый проект подготовлен в соответствии с положениями правовых актов Российской Федерации и города Москвы.</p>

52	Поддерживаю		<p>Рекомендовано к учету.</p> <p>Рассматриваемый проект подготовлен в соответствии с положениями правовых актов Российской Федерации и города Москвы.</p>
53	Поддерживаю		<p>Рекомендовано к учету.</p> <p>Рассматриваемый проект подготовлен в соответствии с положениями правовых актов Российской Федерации и города Москвы.</p>
54	Поддерживаю		<p>Рекомендовано к учету.</p> <p>Рассматриваемый проект подготовлен в соответствии с положениями правовых актов Российской Федерации и города Москвы.</p>
55	Поддерживаю		<p>Рекомендовано к учету.</p> <p>Рассматриваемый проект подготовлен в соответствии с положениями правовых актов Российской Федерации и города Москвы.</p>

56	Поддерживаю		<p>Рекомендовано к учету.</p> <p>Рассматриваемый проект подготовлен в соответствии с положениями правовых актов Российской Федерации и города Москвы.</p>
57	Поддерживаю		<p>Рекомендовано к учету.</p> <p>Рассматриваемый проект подготовлен в соответствии с положениями правовых актов Российской Федерации и города Москвы.</p>
58	Поддерживаю		<p>Рекомендовано к учету.</p> <p>Рассматриваемый проект подготовлен в соответствии с положениями правовых актов Российской Федерации и города Москвы.</p>
59	Поддерживаю		<p>Рекомендовано к учету.</p> <p>Рассматриваемый проект подготовлен в соответствии с положениями правовых актов Российской Федерации и города Москвы.</p>

60	Поддерживаю		<p>Рекомендовано к учету.</p> <p>Рассматриваемый проект подготовлен в соответствии с положениями правовых актов Российской Федерации и города Москвы.</p>
61	Поддерживаю		<p>Рекомендовано к учету.</p> <p>Рассматриваемый проект подготовлен в соответствии с положениями правовых актов Российской Федерации и города Москвы.</p>
62	Поддерживаю		<p>Рекомендовано к учету.</p> <p>Рассматриваемый проект подготовлен в соответствии с положениями правовых актов Российской Федерации и города Москвы.</p>
63	Поддерживаю		<p>Рекомендовано к учету.</p> <p>Рассматриваемый проект подготовлен в соответствии с положениями правовых актов Российской Федерации и города Москвы.</p>

64	Поддерживаю		<p>Рекомендовано к учету.</p> <p>Рассматриваемый проект подготовлен в соответствии с положениями правовых актов Российской Федерации и города Москвы.</p>
65	Поддерживаю		<p>Рекомендовано к учету.</p> <p>Рассматриваемый проект подготовлен в соответствии с положениями правовых актов Российской Федерации и города Москвы.</p>
66	Поддерживаю		<p>Рекомендовано к учету.</p> <p>Рассматриваемый проект подготовлен в соответствии с положениями правовых актов Российской Федерации и города Москвы.</p>
67	Поддерживаю		<p>Рекомендовано к учету.</p> <p>Рассматриваемый проект подготовлен в соответствии с положениями правовых актов Российской Федерации и города Москвы.</p>

68	Поддерживаю		<p>Рекомендовано к учету.</p> <p>Рассматриваемый проект подготовлен в соответствии с положениями правовых актов Российской Федерации и города Москвы.</p>
69	Поддерживаю		<p>Рекомендовано к учету.</p> <p>Рассматриваемый проект подготовлен в соответствии с положениями правовых актов Российской Федерации и города Москвы.</p>
70	Поддерживаю		<p>Рекомендовано к учету.</p> <p>Рассматриваемый проект подготовлен в соответствии с положениями правовых актов Российской Федерации и города Москвы.</p>
71	Поддерживаю		<p>Рекомендовано к учету.</p> <p>Рассматриваемый проект подготовлен в соответствии с положениями правовых актов Российской Федерации и города Москвы.</p>

72	Поддерживаю		<p>Рекомендовано к учету.</p> <p>Рассматриваемый проект подготовлен в соответствии с положениями правовых актов Российской Федерации и города Москвы.</p>
73	Поддерживаю		<p>Рекомендовано к учету.</p> <p>Рассматриваемый проект подготовлен в соответствии с положениями правовых актов Российской Федерации и города Москвы.</p>
74	Поддерживаю		<p>Рекомендовано к учету.</p> <p>Рассматриваемый проект подготовлен в соответствии с положениями правовых актов Российской Федерации и города Москвы.</p>
75	Поддерживаю		<p>Рекомендовано к учету.</p> <p>Рассматриваемый проект подготовлен в соответствии с положениями правовых актов Российской Федерации и города Москвы.</p>

76	Поддерживаю		<p>Рекомендовано к учету.</p> <p>Рассматриваемый проект подготовлен в соответствии с положениями правовых актов Российской Федерации и города Москвы.</p>
77	Не поддерживаю с замечаниями	Не согласна	<p>Не рекомендовано к учету.</p> <p>Рассматриваемый проект подготовлен в соответствии с положениями правовых актов Российской Федерации и города Москвы.</p>
78	Поддерживаю		<p>Рекомендовано к учету.</p> <p>Рассматриваемый проект подготовлен в соответствии с положениями правовых актов Российской Федерации и города Москвы.</p>
79	Поддерживаю		<p>Рекомендовано к учету.</p> <p>Рассматриваемый проект подготовлен в соответствии с положениями правовых актов Российской Федерации и города Москвы.</p>



80	Поддерживаю		<p>Рекомендовано к учету.</p> <p>Рассматриваемый проект подготовлен в соответствии с положениями правовых актов Российской Федерации и города Москвы.</p>
81	Поддерживаю		<p>Рекомендовано к учету.</p> <p>Рассматриваемый проект подготовлен в соответствии с положениями правовых актов Российской Федерации и города Москвы.</p>
82	Поддерживаю		<p>Рекомендовано к учету.</p> <p>Рассматриваемый проект подготовлен в соответствии с положениями правовых актов Российской Федерации и города Москвы.</p>
83	Поддерживаю		<p>Рекомендовано к учету.</p> <p>Рассматриваемый проект подготовлен в соответствии с положениями правовых актов Российской Федерации и города Москвы.</p>

84	Поддерживаю		<p>Рекомендовано к учету.</p> <p>Рассматриваемый проект подготовлен в соответствии с положениями правовых актов Российской Федерации и города Москвы.</p>
85	Поддерживаю		<p>Рекомендовано к учету.</p> <p>Рассматриваемый проект подготовлен в соответствии с положениями правовых актов Российской Федерации и города Москвы.</p>
86	Поддерживаю		<p>Рекомендовано к учету.</p> <p>Рассматриваемый проект подготовлен в соответствии с положениями правовых актов Российской Федерации и города Москвы.</p>
87	Поддерживаю		<p>Рекомендовано к учету.</p> <p>Рассматриваемый проект подготовлен в соответствии с положениями правовых актов Российской Федерации и города Москвы.</p>

88	Поддерживаю		<p>Рекомендовано к учету.</p> <p>Рассматриваемый проект подготовлен в соответствии с положениями правовых актов Российской Федерации и города Москвы.</p>
89	Поддерживаю		<p>Рекомендовано к учету.</p> <p>Рассматриваемый проект подготовлен в соответствии с положениями правовых актов Российской Федерации и города Москвы.</p>
90	Поддерживаю		<p>Рекомендовано к учету.</p> <p>Рассматриваемый проект подготовлен в соответствии с положениями правовых актов Российской Федерации и города Москвы.</p>
91	Поддерживаю		<p>Рекомендовано к учету.</p> <p>Рассматриваемый проект подготовлен в соответствии с положениями правовых актов Российской Федерации и города Москвы.</p>

92	Поддерживаю		<p>Рекомендовано к учету.</p> <p>Рассматриваемый проект подготовлен в соответствии с положениями правовых актов Российской Федерации и города Москвы.</p>
93	Поддерживаю		<p>Рекомендовано к учету.</p> <p>Рассматриваемый проект подготовлен в соответствии с положениями правовых актов Российской Федерации и города Москвы.</p>
94	Поддерживаю		<p>Рекомендовано к учету.</p> <p>Рассматриваемый проект подготовлен в соответствии с положениями правовых актов Российской Федерации и города Москвы.</p>
95	Поддерживаю		<p>Рекомендовано к учету.</p> <p>Рассматриваемый проект подготовлен в соответствии с положениями правовых актов Российской Федерации и города Москвы.</p>

96	Поддерживаю		<p>Рекомендовано к учету.</p> <p>Рассматриваемый проект подготовлен в соответствии с положениями правовых актов Российской Федерации и города Москвы.</p>
97	Поддерживаю		<p>Рекомендовано к учету.</p> <p>Рассматриваемый проект подготовлен в соответствии с положениями правовых актов Российской Федерации и города Москвы.</p>
98	Поддерживаю		<p>Рекомендовано к учету.</p> <p>Рассматриваемый проект подготовлен в соответствии с положениями правовых актов Российской Федерации и города Москвы.</p>
99	Поддерживаю		<p>Рекомендовано к учету.</p> <p>Рассматриваемый проект подготовлен в соответствии с положениями правовых актов Российской Федерации и города Москвы.</p>

100	Поддерживаю		<p>Рекомендовано к учету.</p> <p>Рассматриваемый проект подготовлен в соответствии с положениями правовых актов Российской Федерации и города Москвы.</p>
101	Поддерживаю		<p>Рекомендовано к учету.</p> <p>Рассматриваемый проект подготовлен в соответствии с положениями правовых актов Российской Федерации и города Москвы.</p>
102	Поддерживаю		<p>Рекомендовано к учету.</p> <p>Рассматриваемый проект подготовлен в соответствии с положениями правовых актов Российской Федерации и города Москвы.</p>
103	Поддерживаю		<p>Рекомендовано к учету.</p> <p>Рассматриваемый проект подготовлен в соответствии с положениями правовых актов Российской Федерации и города Москвы.</p>

104	Поддерживаю		<p>Рекомендовано к учету.</p> <p>Рассматриваемый проект подготовлен в соответствии с положениями правовых актов Российской Федерации и города Москвы.</p>
105	Поддерживаю		<p>Рекомендовано к учету.</p> <p>Рассматриваемый проект подготовлен в соответствии с положениями правовых актов Российской Федерации и города Москвы.</p>
106	Поддерживаю		<p>Рекомендовано к учету.</p> <p>Рассматриваемый проект подготовлен в соответствии с положениями правовых актов Российской Федерации и города Москвы.</p>
107	Поддерживаю		<p>Рекомендовано к учету.</p> <p>Рассматриваемый проект подготовлен в соответствии с положениями правовых актов Российской Федерации и города Москвы.</p>

108	Поддерживаю		<p>Рекомендовано к учету.</p> <p>Рассматриваемый проект подготовлен в соответствии с положениями правовых актов Российской Федерации и города Москвы.</p>
109	Поддерживаю		<p>Рекомендовано к учету.</p> <p>Рассматриваемый проект подготовлен в соответствии с положениями правовых актов Российской Федерации и города Москвы.</p>
110	Поддерживаю		<p>Рекомендовано к учету.</p> <p>Рассматриваемый проект подготовлен в соответствии с положениями правовых актов Российской Федерации и города Москвы.</p>
111	Поддерживаю		<p>Рекомендовано к учету.</p> <p>Рассматриваемый проект подготовлен в соответствии с положениями правовых актов Российской Федерации и города Москвы.</p>



112	Поддерживаю		<p>Рекомендовано к учету.</p> <p>Рассматриваемый проект подготовлен в соответствии с положениями правовых актов Российской Федерации и города Москвы.</p>
113	Поддерживаю		<p>Рекомендовано к учету.</p> <p>Рассматриваемый проект подготовлен в соответствии с положениями правовых актов Российской Федерации и города Москвы.</p>
114	Поддерживаю		<p>Рекомендовано к учету.</p> <p>Рассматриваемый проект подготовлен в соответствии с положениями правовых актов Российской Федерации и города Москвы.</p>
115	Поддерживаю		<p>Рекомендовано к учету.</p> <p>Рассматриваемый проект подготовлен в соответствии с положениями правовых актов Российской Федерации и города Москвы.</p>

116	Поддерживаю		<p>Рекомендовано к учету.</p> <p>Рассматриваемый проект подготовлен в соответствии с положениями правовых актов Российской Федерации и города Москвы.</p>
117	Поддерживаю		<p>Рекомендовано к учету.</p> <p>Рассматриваемый проект подготовлен в соответствии с положениями правовых актов Российской Федерации и города Москвы.</p>
118	Поддерживаю		<p>Рекомендовано к учету.</p> <p>Рассматриваемый проект подготовлен в соответствии с положениями правовых актов Российской Федерации и города Москвы.</p>
119	Поддерживаю		<p>Рекомендовано к учету.</p> <p>Рассматриваемый проект подготовлен в соответствии с положениями правовых актов Российской Федерации и города Москвы.</p>

120	Поддерживаю		<p>Рекомендовано к учету.</p> <p>Рассматриваемый проект подготовлен в соответствии с положениями правовых актов Российской Федерации и города Москвы.</p>
121	Поддерживаю		<p>Рекомендовано к учету.</p> <p>Рассматриваемый проект подготовлен в соответствии с положениями правовых актов Российской Федерации и города Москвы.</p>
122	Поддерживаю		<p>Рекомендовано к учету.</p> <p>Рассматриваемый проект подготовлен в соответствии с положениями правовых актов Российской Федерации и города Москвы.</p>
123	Поддерживаю		<p>Рекомендовано к учету.</p> <p>Рассматриваемый проект подготовлен в соответствии с положениями правовых актов Российской Федерации и города Москвы.</p>

124	Поддерживаю		<p>Рекомендовано к учету.</p> <p>Рассматриваемый проект подготовлен в соответствии с положениями правовых актов Российской Федерации и города Москвы.</p>
125	Поддерживаю		<p>Рекомендовано к учету.</p> <p>Рассматриваемый проект подготовлен в соответствии с положениями правовых актов Российской Федерации и города Москвы.</p>
126	Поддерживаю		<p>Рекомендовано к учету.</p> <p>Рассматриваемый проект подготовлен в соответствии с положениями правовых актов Российской Федерации и города Москвы.</p>
127	Поддерживаю		<p>Рекомендовано к учету.</p> <p>Рассматриваемый проект подготовлен в соответствии с положениями правовых актов Российской Федерации и города Москвы.</p>

128	Поддерживаю		<p>Рекомендовано к учету.</p> <p>Рассматриваемый проект подготовлен в соответствии с положениями правовых актов Российской Федерации и города Москвы.</p>
129	Поддерживаю		<p>Рекомендовано к учету.</p> <p>Рассматриваемый проект подготовлен в соответствии с положениями правовых актов Российской Федерации и города Москвы.</p>
130	Поддерживаю		<p>Рекомендовано к учету.</p> <p>Рассматриваемый проект подготовлен в соответствии с положениями правовых актов Российской Федерации и города Москвы.</p>
131	Поддерживаю		<p>Рекомендовано к учету.</p> <p>Рассматриваемый проект подготовлен в соответствии с положениями правовых актов Российской Федерации и города Москвы.</p>

132	Поддерживаю		<p>Рекомендовано к учету.</p> <p>Рассматриваемый проект подготовлен в соответствии с положениями правовых актов Российской Федерации и города Москвы.</p>
133	Поддерживаю		<p>Рекомендовано к учету.</p> <p>Рассматриваемый проект подготовлен в соответствии с положениями правовых актов Российской Федерации и города Москвы.</p>
134	Поддерживаю		<p>Рекомендовано к учету.</p> <p>Рассматриваемый проект подготовлен в соответствии с положениями правовых актов Российской Федерации и города Москвы.</p>
135	Поддерживаю		<p>Рекомендовано к учету.</p> <p>Рассматриваемый проект подготовлен в соответствии с положениями правовых актов Российской Федерации и города Москвы.</p>

136	Поддерживаю		<p>Рекомендовано к учету.</p> <p>Рассматриваемый проект подготовлен в соответствии с положениями правовых актов Российской Федерации и города Москвы.</p>
137	Поддерживаю		<p>Рекомендовано к учету.</p> <p>Рассматриваемый проект подготовлен в соответствии с положениями правовых актов Российской Федерации и города Москвы.</p>
138	Поддерживаю		<p>Рекомендовано к учету.</p> <p>Рассматриваемый проект подготовлен в соответствии с положениями правовых актов Российской Федерации и города Москвы.</p>
139	Поддерживаю		<p>Рекомендовано к учету.</p> <p>Рассматриваемый проект подготовлен в соответствии с положениями правовых актов Российской Федерации и города Москвы.</p>

140	Поддерживаю		<p>Рекомендовано к учету.</p> <p>Рассматриваемый проект подготовлен в соответствии с положениями правовых актов Российской Федерации и города Москвы.</p>
141	Поддерживаю		<p>Рекомендовано к учету.</p> <p>Рассматриваемый проект подготовлен в соответствии с положениями правовых актов Российской Федерации и города Москвы.</p>
142	Поддерживаю		<p>Рекомендовано к учету.</p> <p>Рассматриваемый проект подготовлен в соответствии с положениями правовых актов Российской Федерации и города Москвы.</p>
143	Поддерживаю		<p>Рекомендовано к учету.</p> <p>Рассматриваемый проект подготовлен в соответствии с положениями правовых актов Российской Федерации и города Москвы.</p>



144	Поддерживаю		<p>Рекомендовано к учету.</p> <p>Рассматриваемый проект подготовлен в соответствии с положениями правовых актов Российской Федерации и города Москвы.</p>
145	Поддерживаю		<p>Рекомендовано к учету.</p> <p>Рассматриваемый проект подготовлен в соответствии с положениями правовых актов Российской Федерации и города Москвы.</p>
146	Поддерживаю		<p>Рекомендовано к учету.</p> <p>Рассматриваемый проект подготовлен в соответствии с положениями правовых актов Российской Федерации и города Москвы.</p>
147	Поддерживаю		<p>Рекомендовано к учету.</p> <p>Рассматриваемый проект подготовлен в соответствии с положениями правовых актов Российской Федерации и города Москвы.</p>

148	Поддерживаю		<p>Рекомендовано к учету.</p> <p>Рассматриваемый проект подготовлен в соответствии с положениями правовых актов Российской Федерации и города Москвы.</p>
149	Поддерживаю		<p>Рекомендовано к учету.</p> <p>Рассматриваемый проект подготовлен в соответствии с положениями правовых актов Российской Федерации и города Москвы.</p>
150	Поддерживаю		<p>Рекомендовано к учету.</p> <p>Рассматриваемый проект подготовлен в соответствии с положениями правовых актов Российской Федерации и города Москвы.</p>
151	Поддерживаю		<p>Рекомендовано к учету.</p> <p>Рассматриваемый проект подготовлен в соответствии с положениями правовых актов Российской Федерации и города Москвы.</p>

152	Поддерживаю		<p>Рекомендовано к учету.</p> <p>Рассматриваемый проект подготовлен в соответствии с положениями правовых актов Российской Федерации и города Москвы.</p>
153	Поддерживаю		<p>Рекомендовано к учету.</p> <p>Рассматриваемый проект подготовлен в соответствии с положениями правовых актов Российской Федерации и города Москвы.</p>
154	Поддерживаю		<p>Рекомендовано к учету.</p> <p>Рассматриваемый проект подготовлен в соответствии с положениями правовых актов Российской Федерации и города Москвы.</p>
155	Поддерживаю		<p>Рекомендовано к учету.</p> <p>Рассматриваемый проект подготовлен в соответствии с положениями правовых актов Российской Федерации и города Москвы.</p>

156	Поддерживаю		<p>Рекомендовано к учету.</p> <p>Рассматриваемый проект подготовлен в соответствии с положениями правовых актов Российской Федерации и города Москвы.</p>
157	Поддерживаю		<p>Рекомендовано к учету.</p> <p>Рассматриваемый проект подготовлен в соответствии с положениями правовых актов Российской Федерации и города Москвы.</p>
158	Поддерживаю		<p>Рекомендовано к учету.</p> <p>Рассматриваемый проект подготовлен в соответствии с положениями правовых актов Российской Федерации и города Москвы.</p>
159	Поддерживаю		<p>Рекомендовано к учету.</p> <p>Рассматриваемый проект подготовлен в соответствии с положениями правовых актов Российской Федерации и города Москвы.</p>

160	Поддерживаю		<p>Рекомендовано к учету.</p> <p>Рассматриваемый проект подготовлен в соответствии с положениями правовых актов Российской Федерации и города Москвы.</p>
161	Поддерживаю		<p>Рекомендовано к учету.</p> <p>Рассматриваемый проект подготовлен в соответствии с положениями правовых актов Российской Федерации и города Москвы.</p>
162	Поддерживаю		<p>Рекомендовано к учету.</p> <p>Рассматриваемый проект подготовлен в соответствии с положениями правовых актов Российской Федерации и города Москвы.</p>
163	Поддерживаю		<p>Рекомендовано к учету.</p> <p>Рассматриваемый проект подготовлен в соответствии с положениями правовых актов Российской Федерации и города Москвы.</p>

164	Поддерживаю		<p>Рекомендовано к учету.</p> <p>Рассматриваемый проект подготовлен в соответствии с положениями правовых актов Российской Федерации и города Москвы.</p>
165	Поддерживаю		<p>Рекомендовано к учету.</p> <p>Рассматриваемый проект подготовлен в соответствии с положениями правовых актов Российской Федерации и города Москвы.</p>
166	Поддерживаю		<p>Рекомендовано к учету.</p> <p>Рассматриваемый проект подготовлен в соответствии с положениями правовых актов Российской Федерации и города Москвы.</p>
167	Поддерживаю		<p>Рекомендовано к учету.</p> <p>Рассматриваемый проект подготовлен в соответствии с положениями правовых актов Российской Федерации и города Москвы.</p>

168	Поддерживаю		<p>Рекомендовано к учету.</p> <p>Рассматриваемый проект подготовлен в соответствии с положениями правовых актов Российской Федерации и города Москвы.</p>
169	Поддерживаю		<p>Рекомендовано к учету.</p> <p>Рассматриваемый проект подготовлен в соответствии с положениями правовых актов Российской Федерации и города Москвы.</p>
170	Поддерживаю		<p>Рекомендовано к учету.</p> <p>Рассматриваемый проект подготовлен в соответствии с положениями правовых актов Российской Федерации и города Москвы.</p>
171	Поддерживаю		<p>Рекомендовано к учету.</p> <p>Рассматриваемый проект подготовлен в соответствии с положениями правовых актов Российской Федерации и города Москвы.</p>

2. Предложения и замечания иных участников общественных обсуждений:

№	Содержание поступивших предложений и замечаний участников общественных обсуждений		Аргументированные рекомендации Городской комиссии по вопросам градостроительства, землепользования и застройки при Правительстве Москвы о целесообразности или нецелесообразности учета внесенных участниками общественных обсуждений предложений и замечаний
172	Поддерживаю		Рекомендовано к учету. Рассматриваемый проект подготовлен в соответствии с положениями правовых актов Российской Федерации и города Москвы.
173	Поддерживаю		Рекомендовано к учету. Рассматриваемый проект подготовлен в соответствии с положениями правовых актов Российской Федерации и города Москвы.



			Федерации и города Москвы.
174	Поддерживаю		Рекомендовано к учету. Рассматриваемый проект подготовлен в соответствии с положениями правовых актов Российской Федерации и города Москвы.
175	Поддерживаю		Рекомендовано к учету. Рассматриваемый проект подготовлен в соответствии с положениями правовых актов Российской Федерации и города Москвы.
176	Поддерживаю		Рекомендовано к учету. Рассматриваемый проект подготовлен в соответствии с положениями правовых актов Российской Федерации и города Москвы.
177	Поддерживаю		Рекомендовано к учету. Рассматриваемый проект подготовлен в соответствии с положениями правовых актов

			Российской Федерации и города Москвы.
178	Поддерживаю		<p>Рекомендовано к учету.</p> <p>Рассматриваемый проект подготовлен в соответствии с положениями правовых актов Российской Федерации и города Москвы.</p>
179	Поддерживаю		<p>Рекомендовано к учету.</p> <p>Рассматриваемый проект подготовлен в соответствии с положениями правовых актов Российской Федерации и города Москвы.</p>
180	Поддерживаю		<p>Рекомендовано к учету.</p> <p>Рассматриваемый проект подготовлен в соответствии с положениями правовых актов Российской Федерации и города Москвы.</p>
181	Поддерживаю		<p>Рекомендовано к учету.</p> <p>Рассматриваемый проект подготовлен в соответствии с положениями</p>

			правовых актов Российской Федерации и города Москвы.
182	Поддерживаю		Рекомендовано к учету. Рассматриваемый проект подготовлен в соответствии с положениями правовых актов Российской Федерации и города Москвы.
183	Поддерживаю		Рекомендовано к учету. Рассматриваемый проект подготовлен в соответствии с положениями правовых актов Российской Федерации и города Москвы.
184	Поддерживаю с замечаниями	сохранить шлагбаум при въезде во двор со стороны улицы Савельева, а также сохранить ограждения (калитки) по всему периметру участка, т.к. территория находится в непосредственной близости с АО "Лужники", где проходят массовые мероприятия на постоянной основе.	Позиция о поддержке проекта принята к сведению. При этом предложения и замечания не рекомендуются к учету. Рассматриваемый проект подготовлен в соответствии с положениями правовых актов Российской Федерации и города Москвы.

			<p>Вопросы об эксплуатации помещений, содержания общего имущества в многоквартирном доме, а также об управлении многоквартирным домом не являются предметом проекта межевания территории.</p> <p>Вопрос об установке ограждений не является предметом проекта межевания территории.</p>
185	Поддерживаю		<p>Рекомендовано к учету.</p> <p>Рассматриваемый проект подготовлен в соответствии с положениями правовых актов Российской Федерации и города Москвы.</p>
186	Поддерживаю		<p>Рекомендовано к учету.</p> <p>Рассматриваемый проект подготовлен в соответствии с положениями правовых актов Российской Федерации и города Москвы.</p>

187	Поддерживаю		<p>Рекомендовано к учету.</p> <p>Рассматриваемый проект подготовлен в соответствии с положениями правовых актов Российской Федерации и города Москвы.</p>
188	Поддерживаю		<p>Рекомендовано к учету.</p> <p>Рассматриваемый проект подготовлен в соответствии с положениями правовых актов Российской Федерации и города Москвы.</p>
189	Поддерживаю		<p>Рекомендовано к учету.</p> <p>Рассматриваемый проект подготовлен в соответствии с положениями правовых актов Российской Федерации и города Москвы.</p>
190	Поддерживаю		<p>Рекомендовано к учету.</p> <p>Рассматриваемый проект подготовлен в соответствии с положениями правовых актов Российской Федерации и города Москвы.</p>

			Федерации и города Москвы.
191	Поддерживаю		Рекомендовано к учету. Рассматриваемый проект подготовлен в соответствии с положениями правовых актов Российской Федерации и города Москвы.
192	Поддерживаю		Рекомендовано к учету. Рассматриваемый проект подготовлен в соответствии с положениями правовых актов Российской Федерации и города Москвы.
193	Поддерживаю		Рекомендовано к учету. Рассматриваемый проект подготовлен в соответствии с положениями правовых актов Российской Федерации и города Москвы.
194	Поддерживаю		Рекомендовано к учету. Рассматриваемый проект подготовлен в соответствии с положениями правовых актов

			Российской Федерации и города Москвы.
195	Поддерживаю		<p>Рекомендовано к учету.</p> <p>Рассматриваемый проект подготовлен в соответствии с положениями правовых актов Российской Федерации и города Москвы.</p>
196	Поддерживаю		<p>Рекомендовано к учету.</p> <p>Рассматриваемый проект подготовлен в соответствии с положениями правовых актов Российской Федерации и города Москвы.</p>
197	Поддерживаю		<p>Рекомендовано к учету.</p> <p>Рассматриваемый проект подготовлен в соответствии с положениями правовых актов Российской Федерации и города Москвы.</p>
198	Поддерживаю		<p>Рекомендовано к учету.</p> <p>Рассматриваемый проект подготовлен в соответствии с положениями</p>

			правовых актов Российской Федерации и города Москвы.
199	Поддерживаю		Рекомендовано к учету. Рассматриваемый проект подготовлен в соответствии с положениями правовых актов Российской Федерации и города Москвы.
200	Поддерживаю		Рекомендовано к учету. Рассматриваемый проект подготовлен в соответствии с положениями правовых актов Российской Федерации и города Москвы.

**Выводы Городской комиссии по вопросам градостроительства, землепользования и застройки при Правительстве Москвы по результатам общественных обсуждений по актуализации проекта межевания территории квартала района Хамовники, ограниченного улицей Усачева, улицей 10-летия Октября, улицей Доватора, улицей Савельева:**

1. Общественные обсуждения по актуализации проекта межевания территории квартала района Хамовники, ограниченного улицей Усачева, улицей 10-летия Октября, улицей Доватора, улицей Савельева проведены в соответствии с действующим законодательством Российской Федерации и города Москвы.

2. Считать общественные обсуждения по актуализации проекта межевания территории квартала района Хамовники, ограниченного улицей

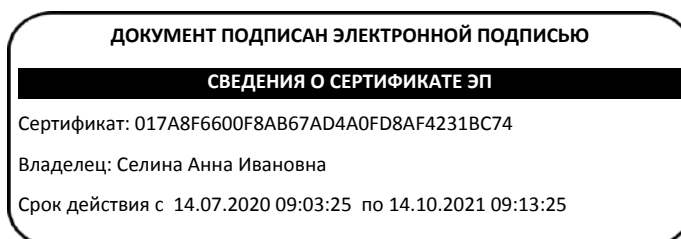


Усачева, улицей 10-летия Октября, улицей Доватора, улицей Савельева состоявшимися.

3. Рекомендовать утвердить представленный проект в установленном порядке.

4. Довести до заказчика и разработчика проекта предложения и замечания, поступившие от участников общественных обсуждений по актуализации проекта межевания территории квартала района Хамовники, ограниченного улицей Усачева, улицей 10-летия Октября, улицей Доватора, улицей Савельева, и рекомендации Городской комиссии.

**Уполномоченный  
представитель  
Городской комиссии**



**Селина  
Анна Ивановна**